

UCHWAŁA Nr 75/XIII/15
Rady Miejskiej w Chorzela
z dnia 30 września 2015 r.

w sprawie ustanowienia pomników przyrody

Na podstawie art. 7 ust. 1 pkt 1 i art. 18 ust. 2 pkt 15 ustawy z dnia 8 marca 1990 r. o samorządzie gminnym (t.j. Dz. U. z 2013 r., poz. 594 ze zm.) oraz art. 44 ust. 1 i 2 w związku z art. 45 ust. 1 ustawy z dnia 16 kwietnia 2004 r. o ochronie przyrody (t.j. Dz. U. z 2013 r., poz. 627 ze zm.), po uzgodnieniu z Regionalnym Dyrektorem Ochrony Środowiska w Warszawie, Rada Miejska w Chorzela uchwała, co następuje:

§ 1

1. Ustanawia się pomnikami przyrody 34 szt. drzew: 32 szt. drzew położonych na terenie działki 2270/2, obręb ew. Liwki, 1 szt. drzewa położonego na terenie działki 2270/1, obręb ew. Liwki oraz 1 szt. drzewa położonego na terenie działki 2268/2, obręb ew. Duczymin, wyszczególnionych w załączniku Nr 1 do niniejszej uchwały.

2. Położenie pomników przyrody określa Załącznik Nr 2 i Nr 3 do niniejszej uchwały.

§ 2

Ustanowienie niniejszych drzew pomnikami przyrody ma na celu ochronę tworców przyrody charakteryzujących się wyjątkowymi wartościami przyrodniczymi, historycznymi oraz okazałymi rozmiarami.

§ 3

W stosunku do pomników przyrody ustanowionych w § 1 niniejszych uchwały, zabrania się:

- 1) niszczenia, uszkodzenia lub przekształcania obiektu,
- 2) wykonywania prac ziemnych trwale zniekształcających rzeźbę terenu, z wyjątkiem prac związanych z zabezpieczeniem przeciwszstormowym lub przeciwpowodziowym albo budową, odbudową, utrzymaniem, remontem lub naprawą urządzeń wodnych,
- 3) uszkodzenia i zanieczyszczenia gleby,
- 4) dokonywania zmian stosunków wodnych, jeżeli zmiany te nie służą ochronie przyrody,
- 5) umieszczania tablic reklamowych.

§ 4

Sprawującym nadzór nad pomnikami przyrody będzie Nadleśnictwo Przasnysz.

§ 5

Wykonanie uchwały powierza się Burmistrzowi Miasta i Gminy Chorzele.

§ 6

Uchwała wchodzi w życie po upływie 14 dni od dnia ogłoszenia w Dzienniku Urzędowych Województwa Mazowieckiego.

PRZEWODNICZĄCY
Rady Miejskiej
mgr Krzysztof Milewski

UZASADNIENIE
do uchwały Nr 75/XIII/15
Rady Miejskiej w Chorzelach
z dnia 30 września 2015 r.

Na podstawie złożonego wniosku Nadleśnictwa Przasnysz (SA.7212.2.2015.SA1 z dnia 08.06.2015 r.) wszczęto procedurę związaną z podjęciem uchwały o ustanowieniu pomnikami przyrody grupę 34 sztuk drzew.

Zgodnie z art. 40 ust. 1 ustawy z dnia 16 kwietnia 2004 r. o ochronie przyrody (t.j. Dz. U. z 2013 r., poz. 627 ze zm.) pomnikami przyrody są pojedyncze twory przyrody żywej i nieożywionej lub ich skupiska o szczególnej wartości przyrodniczej, naukowej, kulturowej, historycznej lub krajobrazowej oraz odznaczające się indywidualnymi cechami, wyróżniającymi je wśród innych tworów, okazałych rozmiarów drzewa, krzewy gatunków rodzimych lub obcych, źródła, wodospady, wywierzyska, skałki, jary, głązy narzutowe oraz jaskinie.

Po przeprowadzeniu w dniu 29.06.2015 r. wizji terenowej stwierdzono występowanie wielu drzew zdrowych o okazałych rozmiarach, wymagających jedynie niewielkich zabiegów pielęgnacyjnych i konserwacyjnych.

Drzewa znajdują się na terenie trzech działek: nr dz. 2268/2 (obręb Duczymin), nr dz. 2270/2 oraz 2270/1 (obręb Liwki). Drzewa w ilości 33 sztuk znajdują się na terenie "Zabytkowego Parku Dworskiego w Czarzastych Wielkich", oddalonego od miejscowości Chorzele o ok. 9 km. Jedno z drzew oddalone jest od przedmiotowego parku o ok. 400 m. Proponowane drzewa zasługują więc na ochronie pomnikową, zarówno ze względu na okazałe rozmiary jak i wartości przyrodnicze oraz historyczne.

W związku z powyższym podjęcie przedmiotowej uchwały jest zasadne.

PRZEWODNICZĄCY
Rady Miejskiej
Krzysztof Milewski
mgr Krzysztof Milewski

Załącznik nr 1
do uchwały Nr 75/XIII/15
Rady Miejskiej w Chorzelach
z dnia 30 września 2015 r.

Lp.	Obiekt poddany ochronie	Nazwa pomnika przyrody nazwa gat. pol., nazwa gat. łac., nadana nazwa.	Wymiary		Rozpiętość korony [m]	Charakterystyka pokroju	Wiek [lata]	Położenie nr działki; obręb ew.
			Wysokość [m]	Obwód pierśnicy [cm] (130 cm od ziemi)				
1.	drzewo	Dąb szypułkowy <i>Quercus robur</i> "Dąb Julian"	27	439	27	kulisty	ok.300	dz. nr 2268/2, obręb Duczymin
2.	drzewo	Jesion pospolity <i>Fraxinus excelsior</i> "Jesion Ignacy"	24	257	23	kulisty	ok.300	dz. nr 2270/2 obręb Liwki
3.	drzewo	Jesion pospolity <i>Fraxinus excelsior</i> "Jesion Juliusz"	24	236	15	kulisty	ok.300	dz. nr 2270/2 obręb Liwki
4.	drzewo	Dąb szypułkowy <i>Quercus robur</i> "Dąb Hipolit"	26	506	27	kulisty	ok.300	dz. nr 2270/2 obręb Liwki
5.	drzewo	Jesion pospolity <i>Fraxinus excelsior</i> "Jesion Zygmunt"	24	310	17	kulisty	ok.300	dz. nr 2270/2 obręb Liwki
6.	drzewo	Dąb szypułkowy <i>Quercus robur</i> "Dąb Janusz"	27	370	21	kulisty	ok.300	dz. nr 2270/2 obręb Liwki
7.	drzewo	Dąb szypułkowy <i>Quercus robur</i> "Dąb Antoni"	27	366	16	kulisty	ok.300	dz. nr 2270/2 obręb Liwki
8.	drzewo	Dąb szypułkowy <i>Quercus robur</i> "Dąb Zbyszek"	22	311	16	kulisty	ok.300	dz. nr 2270/2 obręb Liwki
9.	drzewo	Dąb szypułkowy <i>Quercus robur</i> "Dąb Wojtuś"	25	315	20	kulisty	ok.300	dz. nr 2270/2 obręb Liwki
10.	drzewo	Lipa drobnolistna <i>Tilia cordata</i> "Lipa Maria"	15	270	15	parasolowata	ok.300	dz. nr 2270/2 obręb Liwki
11.	drzewo	Jesion pospolity <i>Fraxinus excelsior</i> "Jesion Roman"	22	287	18	kulisty	ok.300	dz. nr 2270/2 obręb Liwki
12.	drzewo	Jesion pospolity <i>Fraxinus excelsior</i> "Jesion Maksymilian"	24	255	14	kulisty	ok.300	dz. nr 2270/2 obręb Liwki
13.	drzewo	Dąb szypułkowy <i>Quercus robur</i>	26	410	22	kulisty	ok.300	dz. nr 2270/1 obręb Liwki

		"Dąb Eugeniusz"						
14.	drzewo	Jesion pospolity <i>Fraxinus excelsior</i> "Jesion Franciszek"	27	327	22	kulisty	ok.300	dz. nr 2270/2 obręb Liwki
15.	drzewo	Jesion pospolity <i>Fraxinus excelsior</i> "Jesion Jan"	26	300	13	kulisty	ok.300	dz. nr 2270/2 obręb Liwki
16.	drzewo	Jesion pospolity <i>Fraxinus excelsior</i> "Jesion Feliks"	26	245	17	kulisty	ok.300	dz. nr 2270/2 obręb Liwki
17.	drzewo	Jesion pospolity <i>Fraxinus excelsior</i> "Jesion Seweryn"	27	381	18	kulisty	ok.300	dz. nr 2270/2 obręb Liwki
18.	drzewo	Dąb szypułkowy <i>Quercus robur</i> "Dąb Stanisław"	26	454	22	kulisty	ok.300	dz. nr 2270/2 obręb Liwki
19.	drzewo	Dąb szypułkowy <i>Quercus robur</i> "Dąb Anastazy"	26	475	28	kulisty	ok.300	dz. nr 2270/2 obręb Liwki
20.	drzewo	Dąb szypułkowy <i>Quercus robur</i> "Dąb Józef"	27	401	25	kulisty	ok.300	dz. nr 2270/2 obręb Liwki
21.	drzewo	Jesion pospolity <i>Fraxinus excelsior</i> "Jesion Krzysztof"	27	254	12	kulisty	ok.300	dz. nr 2270/2 obręb Liwki
22.	drzewo	Lipa drobnolistna <i>Tilia cordata</i> "Lipa Irena"	24	290	25	kulisty	ok.300	dz. nr 2270/2 obręb Liwki
23.	drzewo	Jesion pospolity <i>Fraxinus excelsior</i> "Jesion Piotr"	24	283	13	kulisty	ok.300	dz. nr 2270/2 obręb Liwki
24.	drzewo	Jesion pospolity <i>Fraxinus excelsior</i> "Jesion Mieczysław"	25	370	20	kulisty	ok.300	dz. nr 2270/2 obręb Liwki
25.	drzewo	Jesion pospolity <i>Fraxinus excelsior</i> "Jesion Andrzej"	24	503	28	kulisty	ok.300	dz. nr 2270/2 obręb Liwki
26.	drzewo	Grab pospolity <i>Carpinus betulus</i> "Grab Aleksander"	20	231	14	kulisty	ok.300	dz. nr 2270/2 obręb Liwki
27.	drzewo	Grab pospolity <i>Carpinus betulus</i> "Grab Paweł"	22	229	19	kulisty	ok.300	dz. nr 2270/2 obręb Liwki
28.	drzewo	Jesion pospolity <i>Fraxinus excelsior</i> "Jesion Stefan"	24	277	18	kulisty	ok.300	dz. nr 2270/2 obręb Liwki
29.	drzewo	Topola osika <i>Populus tremula</i> "Topola Anna"	26	305	14	kulisty	ok.300	dz. nr 2270/2 obręb Liwki


30.	drzewo	Klon jawor <i>Acer pseudoplatanus</i> "Klon Mikołaj"	22	265	18	kulisty	ok.300	dz. nr 2270/2 obręb Liwki
31.	drzewo	Klon jawor <i>Acer pseudoplatanus</i> "Klon Wojciech"	25	238	16	kulisty	ok.300	dz. nr 2270/2 obręb Liwki
32.	drzewo	Jesion pospolity <i>Fraxinus excelsior</i> "Jesion Henryk"	24	277	17	kulisty	ok.300	dz. nr 2270/2 obręb Liwki
33.	drzewo	Dąb szypułkowy <i>Quercus robur</i> "Dąb Michał"	27	336	23	kulisty	ok.300	dz. nr 2270/2 obręb Liwki
34.	drzewo	Dąb szypułkowy <i>Quercus robur</i> "Dąb Jurek"	26	290	20	kulisty	ok.300	dz. nr 2270/2 obręb Liwki

PRZEWODNICZĄCY
Rady Miejskiej
Krzysztof Milewski
mgr Krzysztof Milewski

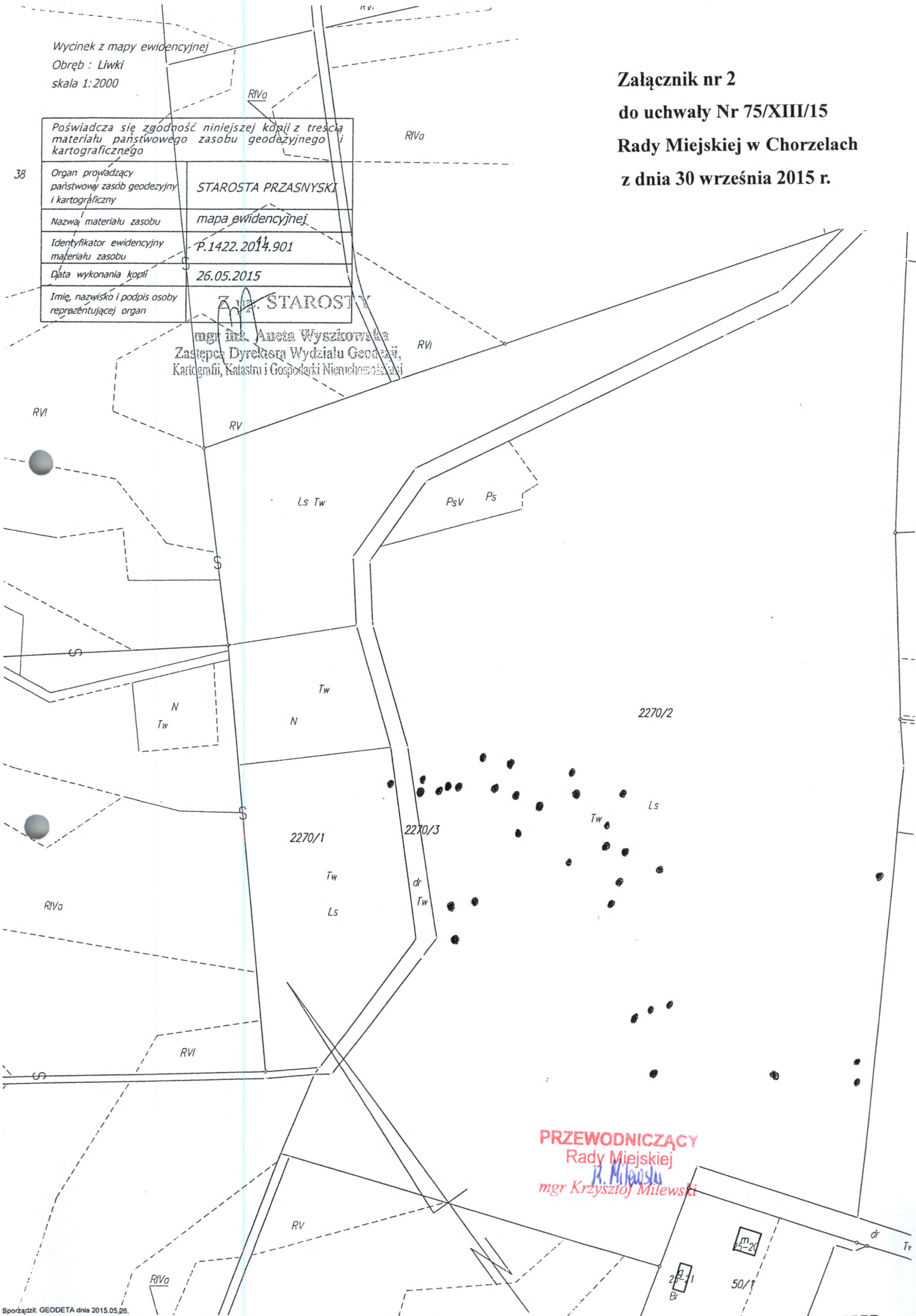
Wycinek z mapy ewidencyjnej
Obręb : Liwki
skala 1:2000

Załącznik nr 2
do uchwały Nr 75/XIII/15
Rady Miejskiej w Chorzelach
z dnia 30 września 2015 r.

38

Poświadczam zgodność niniejszej kopii z treścią materiału państwowego zasobu geodezyjnego i kartograficznego	
Organ prowadzący państwowy zasób geodezyjny i kartograficzny	STAROSTA PRZASNYSKI
Nazwa materiału zasobu	mapa ewidencyjnej
Identyfikator ewidencyjny materiału zasobu	P.1422.2014.901
Data wykonania kopii	26.05.2015
Imię, nazwisko i podpis osoby reprezentującej organ	 mgr inż. STAROSTY

mgr inż. Aneta Wyszkiwa
Zastępca Dyrektora Wydziału Geodezji,
Kartografii, Katastru i Gospodarki Nieruchomościami



PRZEWODNICZĄCY
Rady Miejskiej

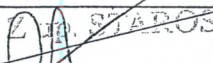
mgr Krzysztof Milewski

Wycinek z mapy ewidencyjnej

Obręb : Dyczynin

skala 1:2000

Poświadczam się zgodność niniejszej kopii z treścią materiału państwowego zasobu geodezyjnego i kartograficznego

Organ prowadzący państwowy zasób geodezyjny i kartograficzny	12 STAROSTA PRZASNYSKI
Nazwa materiału zasobu	mapa ewidencyjnej
Identyfikator ewidencyjny materiału zasobu	P.1422.2003.295
Data wykonania kopii	26.05.2015
Imię, nazwisko i podpis osoby reprezentującej organ	 Z. J. STAROSTY

inż. inż. Ewelina Wyszniowska
Zastępca Dyrektora Wydziału Geodezji,
Kartografii, Katastru i Gospodarki Nieruchomościami

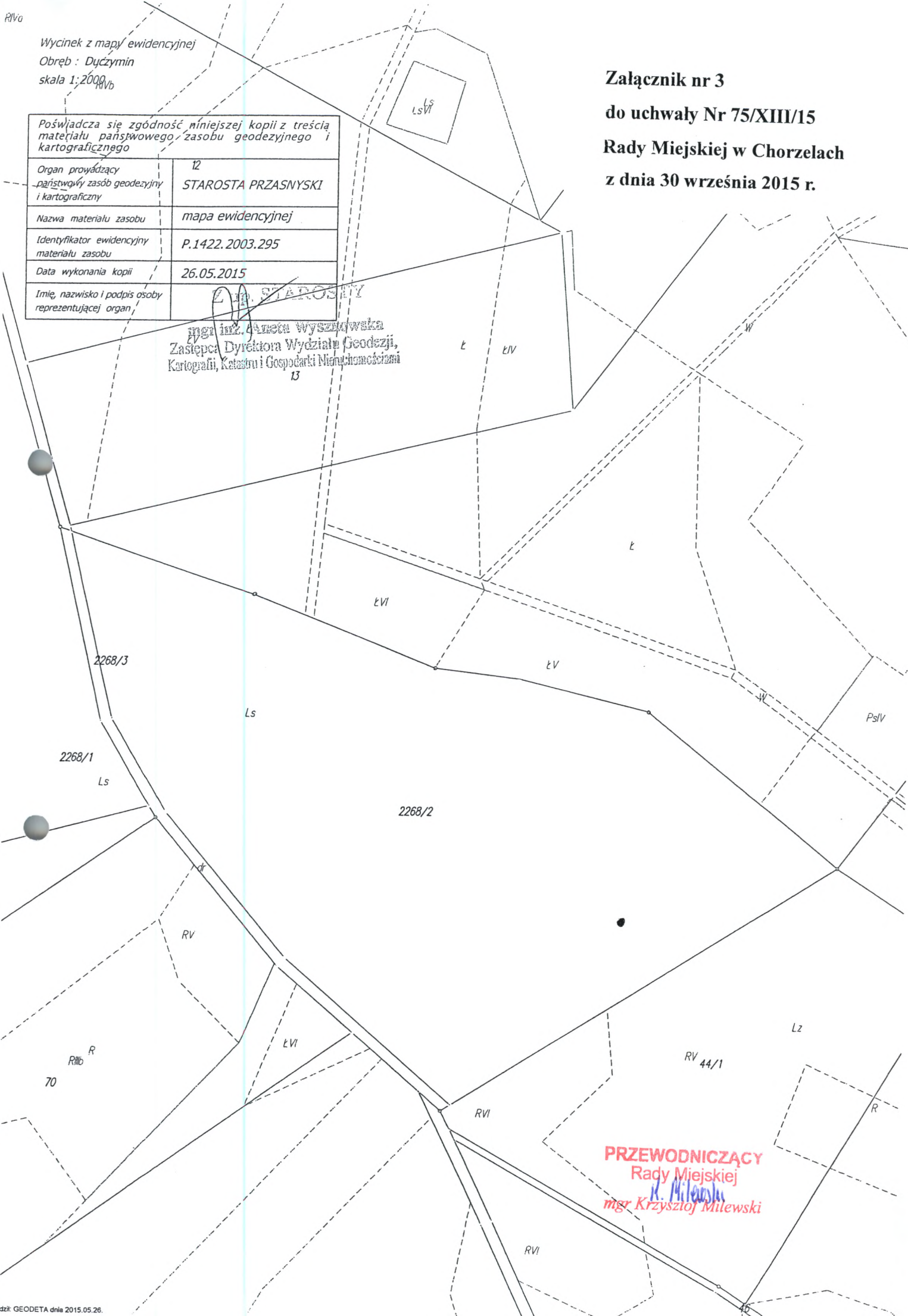
B


Załącznik nr 3

do uchwały Nr 75/XIII/15

Rady Miejskiej w Chorzelach

z dnia 30 września 2015 r.



PRZEWODNICZĄCY
Rady Miejskiej

mgr Krzysztof Milewski