Uchwała nr 235/XXXIX/10
Rady Miejskiej w Chorzelach z dnia 24 marca 2010 roku
w sprawie zatwierdzenia
„Planu Odnowy Miejscowości Zaręby na lata 2010 – 2017"

Na podstawie art. 18 ust. 2 pkt 6 ustawy z dnia 8 marca 1990 roku o samorządzie gminnym (tekst jednolity Dz. U. z 2001 r. Nr 142, poz. 1591 z późniejszymi zmianami) Rada Miejska w Chorzelach uchwala co następuje:

§ 1

Zatwierdza się „Plan Odnowy Miejscowości Zaręby na lata 2010 – 2017" w brzmieniu stanowiącym załącznik do niniejszej uchwały.

§ 2

Wykonanie uchwały powierza się Burmistrzowi Miasta i Gminy Chorzele.

§ 3

Uchwała wchodzi w życie z dniem podjęcia i podlega podaniu do publicznej wiadomości poprzez umieszczenie jej treści na stronach internetowych Urzędu Miasta i Gminy Chorzele.

PRZEWODNICZĄCY
Rady Miejskiej
mgr Dariusz Brzezicki

RADCA PRAWNY
mgr Andrzej Dziemuszkiewicz
nr wpisu OP-C-704

Załącznik do uchwały nr 235/XXXIX/10 Rady Miejskiej w Chorzelach z dnia 24 marca 2010 roku

PLAN ODNOWY MIEJSCOWOŚCI ZARĘBY NA LATA 2010 – 2017

GMINA CHORZELE

POWIAT PRZASNYSKI

WOJEWÓDZTWO MAZOWIECKIE

ZARĘBY 2010

SPIS TREŚCI

1. WSTĘP 3

2. ANALIZA ZASOBÓW 4
   2.1. INFORMACJE OGÓLNE 4
   2.2. ŚRODOWISKO PRZYRODNICZE 8
   2.3. OBIEKTY ZABYTKOWE 12
   2.4. MIESZKAŃCY ZARĄB 13
   2.5. INFRASTRUKTURA TECHNICZNA 16
   2.6. SFERA SPOŁECZNA 19
   2.7. GOSPODARKA 24

3. ANALIZA SWOT 26

4. WIZJA ROZWOJU 30

5. PLANOWANE KIERUNKI ROZWOJU 31

6. OPIS PLANOWANYCH PRZEDSIĘWZIĘĆ 32
   6.1. ANALIZA ANKIET I USTALENIE LISTY ZADAŃ 32
   6.2. ZADANIA PLANOWANE DO REALIZACJI 38
   6.3. OPIS ZADAŃ PRIORYTETOWYCH 39
   6.4. HARMONOGRAM REALIZACJI ZADAŃ PRIORYTETOWYCH 43

7. ZARZĄDZANIE 44
   7.1. PODMIOTY UCZESTNICZĄCE 44
   7.2. KOMUNIKACJA 45
   7.3. SYSTEM MONITOROWANIA PLANU ODNOWY MIEJSCOWOŚCI 45

SPIS RYSUNKÓW 46

SPIS TABEL 46

SPIS WYKRESÓW 46

1. Wstęp

Plan Odnowy Miejscowości jest niezbędnym załącznikiem w przypadku ubiegania się przez społeczność lokalną o dofinansowanie działań w ramach Programu Rozwoju Obszarów Wiejskich na lata 2007-2013. Należy jednak podkreślić, że nie jest to jedyna korzyść wynikająca z posiadania dokumentu strategicznego opracowanego na szczeblu pojedynczej miejscowości. Inne zalety to:

- umożliwienie efektywnego gospodarowania zasobami, takimi jak: środowisko, ludzie, infrastruktura i środki finansowe;
- umożliwienie stałej oceny postępów i korygowania błędów przez wszystkich członków społeczności lokalnej;
- zaangażowanie władz lokalnych oraz mieszkańców w planowanie swojej przyszłości; uwzględnienie różnych opinii, pomysłów i koncepcji często wymaga consensusu. Osiągnięty na drodze otwartej dyskusji pozwala na wypracowanie strategii, z którą będzie identyfikowała się społeczność lokalna;
- tworzenie Planu Odnowy sprzyja realistycznej ocenie mocnych i słabych stron miejscowości, a przez to przyjrzenie się możliwościom oraz potencjalnym problemom, które mogą się pojawić w przyszłości. W ten sposób można uniknąć wielu trudności.

Aby móc stworzyć Plan Odnowy, trzeba najpierw zdać sobie sprawę z lokalnych zasobów i potencjałów, zainwestować w rozwój i stworzyć system działań partnerskich, tak aby uzyskać efekt żywiołowego przyrastania inicjatyw i kumulowania się ich skutków.

W celu stworzenia dokumentu jak najbardziej odpowiadającego potrzebom lokalnej społeczności wyłoniona została Grupa Odnowy Miejscowości w składzie:

- Andrzej Kostrzewa;
- Kazimierz Orłowski;
- Mirosław Majewski;
- Jerzy Michalak;

która aktywnie uczestniczyła w procesie tworzenia dokumentu.

Pozostali mieszkańcy miejscowości wzięli udział w badaniu ankietowym przeprowadzanym w trakcie przygotowywania dokumentu, przez co wydatnie pomogli w stworzeniu Planu Odnowy.

2. Analiza zasobów

2.1. Informacje ogólne

Położenie miejscowości

Miejscowość Zaręby położona jest na terenie gminy miejsko-wiejskiej Chorzele usytuowanej w powiecie przasnyskim, w północnej części województwa mazowieckiego. Miejscowość Zaręby leży w północno-wschodniej części gminy Chorzele, przy drodze wojewódzkiej nr 614 Chorzele–Myszyniec.

Zaręby położone są w niewielkiej odległości, zaledwie 11 km, od siedziby władz gminnych – Chorzel; miasto powiatowe Przasnysz znajduje się w odległości 40 km od Zaząb, natomiast stolica województwa – Warszawa w odległości 143 km.

Miejscowość usytuowana jest w niewielkiej odległości od północnej granicy województwa, w związku z czym od stolicy województwa warmińsko-mazurskiego, Olsztyna, dzieli ją odległość ok. 80 km.

Rysunek 1. Położenie miejscowości na mapie Polski

Źródło: Strona internetowa: http://mapa.szukacz.pl/

Rysunek 2. Położenie gminy Chorzele na tle powiatu przasnyskiego

Źródło: Portal Jednostek Samorządu Terytorialnego, http://www.gminypolskie.pl/.

Wygląd miejscowości

Zabudowa Zarąb koncentruje się wzdłuż dróg przebiegających przez obszar miejscowości. Najczęściej spotykaną tu formą zabudowy jest zabudowa mieszkalna parterowa i piętrowa, w większości murowana. Na terenie miejscowości występuje także kilka domów drewnianych z początku XX w., które stanowią obecnie cenne źródło wiedzy na temat budownictwa na tych obszarach sprzed wieku.

Rysunek 3. Zdjęcie satelitarne miejscowości Zaręby

Źródło: Geoportal

Zabudowa Zarąb oraz przebiegające przez jej obszar drogi wojewódzkie, gminne i powiatowe umożliwiają wyznaczenie centrum miejscowości, w którym znajduje się zabytkowy zespół kościoła parafialnego (drewniana świątynia wraz z dzwonnicą). Tu również znajduje się bank, biblioteka, budynek poczty, sklepy, przystanek autobusowy oraz świetlica wiejska i remiza OSP.

Centrum miejscowości jest szczególnie często odwiedzane przez tutejszych mieszkańców. W centrum Zarąb, przedstawionym na rysunku 4, najaktywniej rozwija się życie społeczno-kulturalne miejscowości. Integracja mieszkańców najczęściej rozwija się przy okazji zakupów w sklepie, wizyt w banku, bibliotece, obecności w kościele czy w oczekiwaniu na autobus na przystanku. Często rozmowy rozpoczęte w sklepie, na przystanku czy po zakończeniu nabożeństwa w kościele kontynuowane są przez dość długi czas i w dużym stopniu sprzyjają integracji społeczności lokalnej, dają możliwość wspólnego działania. Obecnie w miejscowości brakowało miejsca, gdzie ta integracja mogłaby się rozwijać, ale zadania inwestycyjne zaplanowane na najbliższe lata przyczynią się do zmiany tego stanu rzeczy.

W centrum Zarąb znajdują się świetlica wiejska oraz remiza OSP, które pełnią ważną funkcję społeczno-kulturalną; po planowanej modernizacji mają one szansę przyciągnięcia jeszcze większego grona mieszkańców, dzięki czemu możliwy jest wzrost integracji społecznej.

Także zagospodarowanie przestrzeni publicznej (budowa parkingów) będzie miało duże znaczenie dla rozwoju miejscowości, ponieważ nie tylko poprawi estetykę centrum Zarąb, ale również przyczyni się do poprawy bezpieczeństwa uczestników ruchu drogowego i zwiększy komfort życia mieszkańców miejscowości.

Rysunek 4.Centrum miejscowości Zaręby

Źródło: Geoportal

Historia miejscowości

Wzmianki historyczne dotyczące miejscowości Zaręby wiążą się z istnieniem parafii na tym terenie. Parafia pw. św. Wawrzyńca prawdopodobnie została erygowana w XVII w. W spisie wizytacyjnym z 1817 r. podano, że są księgi metrykalne począwszy od 1686 r. W 1912 r. od parafii odłączono trzy wsie (do parafii Brodowe Łąki); a w 1992 r. z kolejnych czterech wsi utworzono samodzielną placówkę duszpasterską w Krukowie.

Kościół został wybudowany staraniem starosty ciechanowskiego Jana Zielińskiego. W 1705 r. kościół został spalony przez Szwedów. Około 1730 r. wzniesiono następną świątynię drewnianą. W 1775 r. ukończono budowę nowego drewnianego, istniejącego do dziś kościoła pw. św. Wawrzyńca, którego fundatorem był Antoni Zieliński, chorąży za-

wkrzański. W latach 1995-2000 staraniem ks. Prob. Antoniego Mierzejewskiego został przeprowadzony remont kapitalny zakrystii.

Plebania drewniana, została wybudowana ok.1930 r. staraniem ks. Prob. Józefa Matusiaka.

Źródło: Strona internetowa Diecezji Łomżyńskiej; http://www.kuria.lomza.pl/

2.2. Środowisko przyrodnicze

Rzeźba terenu

Miejscowość Zaręby usytuowana jest na terenie makroregionu zwanego Niziną Północnomazowiecką.

Nizina Północnomazowiecka leży na północ od doliny środkowej Wisły i dolnego Bugu oraz na wschód i południe od granicy ostatniego zlodowacenia, pomiędzy Wisłą i dopływem Narwi Pisą. Nizina Północnomazowiecka dzieli się na 7 mezoregionów, wśród których znajduje się także Równina Kurpiowska (tu leży miejscowość Zaręby). Równina Kurpiowska stanowi rozległy sandr na południowym przedpolu Pojezierza Mazurskiego, poprzecinany dolinami niewielkich rzek. Jej płaski, równinny krajobraz urozmaicają wydmowe wzgórza.

Rysunek 5. Geologiczna lokalizacja miejscowości

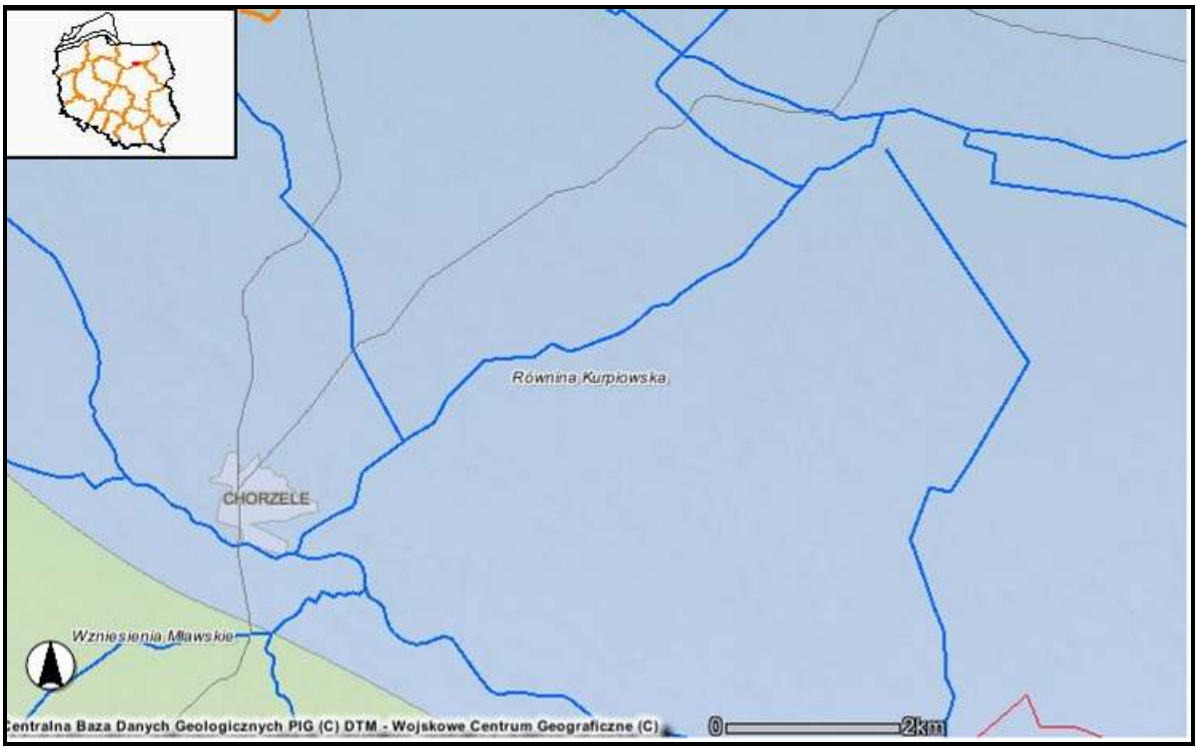

Źródło: Centralna Baza Danych Geologicznych; http://geoportal.pgi.gov.pl/

Klimat

Na klimat lokalny, specyficzny dla lokalizacji miejscowości Zaręby, usytuowanej w obrębie mazurskiej dzielnicy klimatycznej, składają się następujące warunki:

- średnie warunki termiczne:
    - średnia roczna temperatura wynosi 7,5–8° C
    - dni mroźnych w roku odnotowuje się średnio 50, natomiast dni z przymrozkami występuje co najmniej 130
    - pokrywa śniegu zalega na terenie miejscowości ok. 90 dni
    - występują tu silne wiatry;
- mało korzystne warunki wilgotnościowe – średnia wielkość opadów w wynosi od 500 do 600 mm/rok, przy czym na ich rozmieszczenie mają wpływ lasy;
- czas trwania okresu wegetacyjnego (liczba dni ze średnią temperaturą dobową nie mniejszą niż 5^0 C) nie przekracza 160 dni.

Ponadto miejscowość Zaręby nie leży w obszarze szczególnie podatnym na zanieczyszczenia powietrza, co wynika z braku uciążliwych zakładów przemysłowych na tym terenie oraz braku negatywnych oddziaływań spowodowanych działalnością rolniczą i gospodarczą prowadzoną na terenie gminy Chorzele oraz gmin sąsiednich.

Źródłem emisji zanieczyszczeń powietrza na terenie miejscowości jest natomiast ruch samochodowy odbywający się na drodze wojewódzkiej nr 614 przebiegającej przez miejscowość oraz spalanie w domowych kotłowniach różnego rodzaju odpadów.

Wody powierzchniowe

W odległości ok. 2 km od centrum miejscowości płynie rzeka Omulew, będąca prawym dopływem Narwi. Na odcinku od Zaząb do Ostrołęki, gdzie Omulew wpada do Narwi, rzeka ma nieregulowany przebieg, co umożliwia organizację spływów kajakowych, stanowiących dużą atrakcję dla mieszkańców miejscowości i turystów.

Mieszkańcy Zaząb spędzają wakacyjne dni, wypoczywając na malowniczym brzegu rzeki, a jej czysta i dość płytka woda umożliwia kąpiele także małym dzieciom będącym pod opieką rodziców.

Wody gruntowe i podziemne

Miejscowość Zaręby, podobnie jak pozostała część obszaru gminy Chorzele, położna jest na terenie o największych zasobach wód podziemnych, które charakteryzują się łatwą odnawialnością.

Płytki poziom zalegania pierwszego poziomu wodonośnego-użytkowego, szczególnie narażonego na zanieczyszczenia z powodu izolacji od góry warstwą trudno przepuszczalnych

glin i iłów, sprawia, że woda pobierana z płytkich studni kopanych charakteryzuje się złą jakością, zarówno pod względem bakteriologicznym, jak i chemicznym. Sytuacja ta spowodowana jest także niewłaściwą gospodarką ściekową, obejmującą brak zbiorczej kanalizacji sanitarnej oraz deszczowej wyposażonej w urządzenia podczyszczające, w wyniku czego znaczna ilość ścieków trafia do gruntu i wód powierzchniowych. Z powodu braku kanalizacji, ścieki odprowadzane są do niewykorzystywanych studni kopanych oraz nieszczelnych szamb, z których zanieczyszczenia przedostają się do wód gruntowych, co stanowi realne zagrożenie dla zdrowia osób korzystających z ujęć wód gruntowych.
Mieszkańcy miejscowości korzystają zatem z wody ujmowanej studniami głębinowymi z czwartorzędowego piętra wodonośnego. Woda pobierana z tych ujęć ma dobrą jakość.

Gleby

Na terenie miejscowości Zaręby dominują użytki rolne, które stanowią około 81,53% powierzchni. Ponad 50% użytków rolnych stanowią łąki i pastwiska, natomiast grunty orne - 30,28% użytków rolnych. Wśród użytków rolnych dominują gleby klasy V i VI.

Tabela 1. Struktura użytkowania gruntów

Wyszczególnienie		Stan na 2009 r.	
		Powierzchnia (w ha)	Udział w powierzchni ogółem (w %)
Użytki rolne	ogółem	1 870,2901	81,53%
	grunty orne	*694,7021*	*30,28%*
	łąki i pastwiska	*1 175,4480*	*51,24%*
	sady	*0,1400*	*0,01%*
Użytki leśne		330,0389	14,39%
Nieużytki		31,0293	1,35%
Tereny osiedlowe i zabudowane		62,6712	2,73%
RAZEM		**2 294,0295**	**100,00%**

Źródło: Dane Urzędu Miasta i Gminy Chorzele

Z powodu niskiej klasy gleb na obszarze miejscowości, coraz więcej gruntów ornych o najniższej klasie bonitacyjnej jest zalesianych lub przekształcanych w działki budowlane.
Duże zainteresowanie działkami budowlanymi na terenie miejscowości, spowodowane malowniczym usytuowaniem miejscowości, wpływa na wzrost powierzchni terenów przeznaczonych pod zabudowę mieszkaniową, a w rezultacie na zmniejszenie powierzchni użytków rolnych.

Wykres 1. Struktura gruntów na terenie miejscowości Zaręby

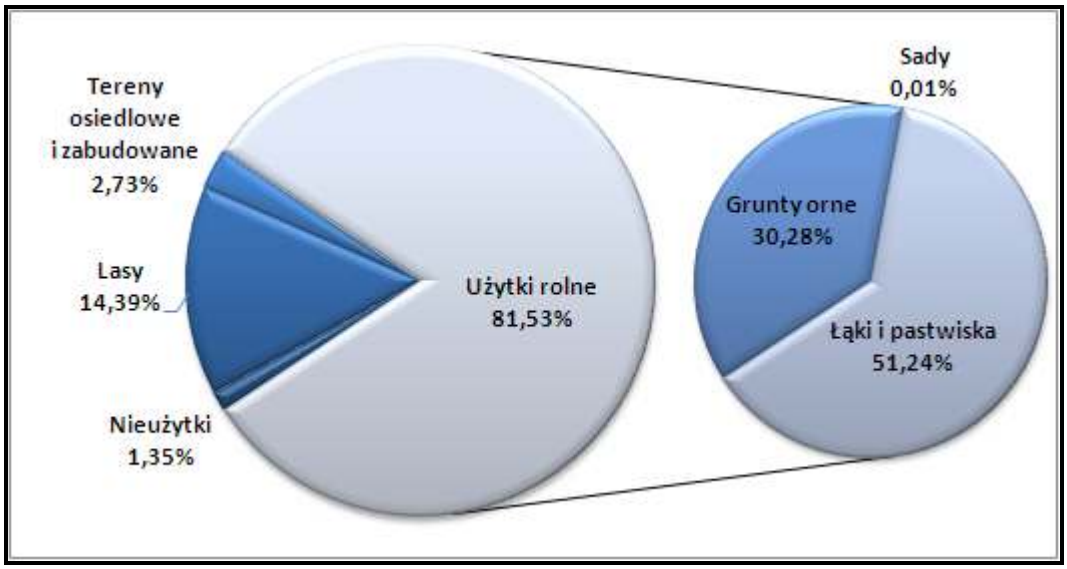

Źródło: Dane Urzędu Miasta i Gminy Chorzele

Surowce mineralne

Na obszarze miejscowości brak jest udokumentowanych złóż surowców mineralnych.

Pomniki przyrody

Na terenie miejscowości zidentyfikowano dwa pomniki przyrody: dąb szypułkowy i lipę drobnolistną rosnące przy kościele w Zarębach.

Obszary chronione

Na obszarze miejscowości Zaręby występują obszary cenne przyrodniczo, w tym obszary Natura 2000, co potwierdza rysunek nr 6.

Obszar specjalnej ochrony (OSO) o nazwie „Dolina Omulwi i Płodowicy" (PLB 140005), występujący na terenie miejscowości, obejmuje doliny rzek Omulew i Płodownica, przecinających Równinę Kurpiowską. W dolinach tych rzek zachowały się rozległe, największe w regionie, torfowiska niskie. Prace melioracyjne prowadzone w tych dolinach nie były tak intensywne, jak w innych dolinach kurpiowskich, dzięki czemu zachowały się tu naturalne tereny zalewowe. W dolnym odcinku Omulwi występują dobrze zachowane stare łęgi. Znaczną część dolin zajmują łąki o ekstensywnym sposobie użytkowania.

(Źródło: Strona internetowa Europejskiej Sieci Ekologicznej Natura 2000; http://natura2000.mos.gov.pl/)

Rysunek 6. Mapa obszaru Natura 2000 w Powiecie Płońskim

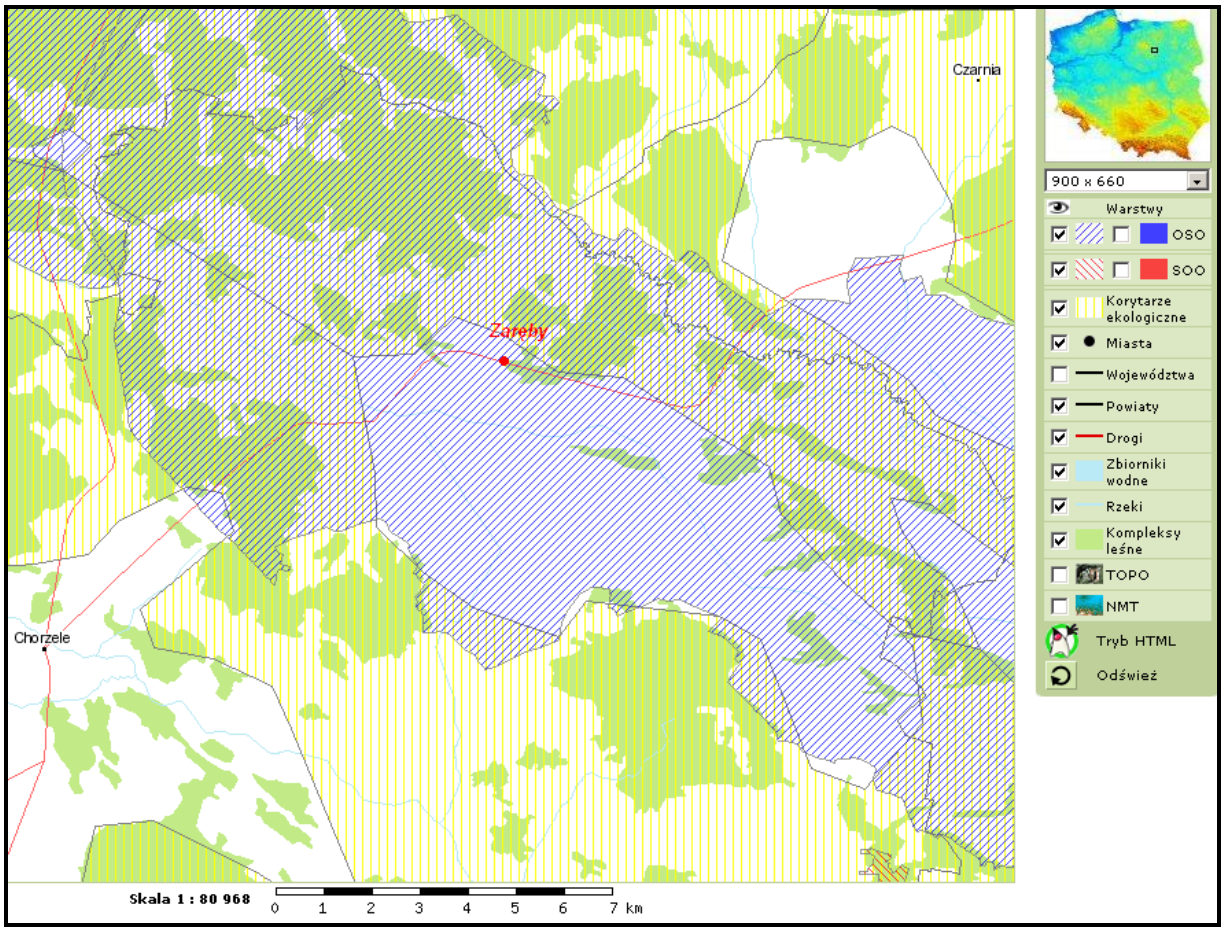

Źródło: Strona internetowa Europejskiej Sieci Ekologicznej Natura 2000; http://natura2000.mos.gov.pl/

2.3. Obiekty zabytkowe

Najcenniejszym obiektem zabytkowym, usytuowanym na terenie Zaąb jest zespół kościoła parafialnego pw. św. Wawrzyńca, obejmujący:

- drewniany kościół z 1775 roku, przebudowany w XIX w.;
- drewnianą dzwonnicę z 1775 roku.

Obiekty te zostały wpisane do rejestru zabytków 3 lipca 1956 r. (nr rejestru: A-379).

Rysunek 7. Zabytkowy kościół w miejscowości Zaręby

Źródło: Urząd Miasta i Gminy Chorzele

Innymi obiektami zabytkowymi, cennymi zwłaszcza ze względu na ich wartość kulturowo-poznawczą, są drewniane domy usytuowane na terenie miejscowości:

- dom nr 2, drewniany, pocz. XX w.
- dom nr 6, drewniany, pocz. XX w.
- dom nr 10, drewniany, pocz. XX w.
- dom nr 12, drewniany, pocz. XX w.

2.4. Mieszkańcy Zaząb

Zaręby liczą obecnie 951 mieszkańców, z czego 48,8% stanowią kobiety a 51,2% mężczyźni, co przedstawia graficznie wykres nr 2. W latach 2003-2009 liczba ludności stale rosła, co potwierdza wykres nr 3. Analiza trendu wskazuje, że w perspektywie kolejnych siedmiu lat liczba ludności w dalszym ciągu będzie rosła (wykres nr 4). Jest to jednak prognoza bazująca wyłącznie na dotychczasowych obserwacjach liczby ludności, nie uwzględniająca potencjału miejscowości, trendów makroekonomicznych oraz specyfiki zachowań ludności. Po uwzględnieniu tych danych prognoza liczby ludności Zaząb mogłaby wyglądać dużo korzystniej, co w pewnym stopniu potwierdza liczba rozpoczętych na terenie miejscowości inwesty-

cji w zakresie budownictwa jednorodzinnego oraz niesłabnące zainteresowanie zakupem działek budowlanych na tym terenie.

Tabela 2. Mieszkańcy miejscowości Zaręby

Wyszczególnienie		2010
Liczba ludności	ogółem	951
	kobiety	464
	mężczyźni	487
Urodzenia ogółem		12
Zgony ogółem		3
Przyrost naturalny		9
Ludność w wieku przedprodukcyjnym (0-17 lat)		256
Ludność w wieku produkcyjnym (18-59 lat)		564
Ludność w wieku poprodukcyjnym (60 lat i więcej)		131

Źródło: Urząd Miasta i Gminy w Chorzelach, dane na dzień 05.01.2010 r.

Wykres 2. Ludność Zarąb według płci

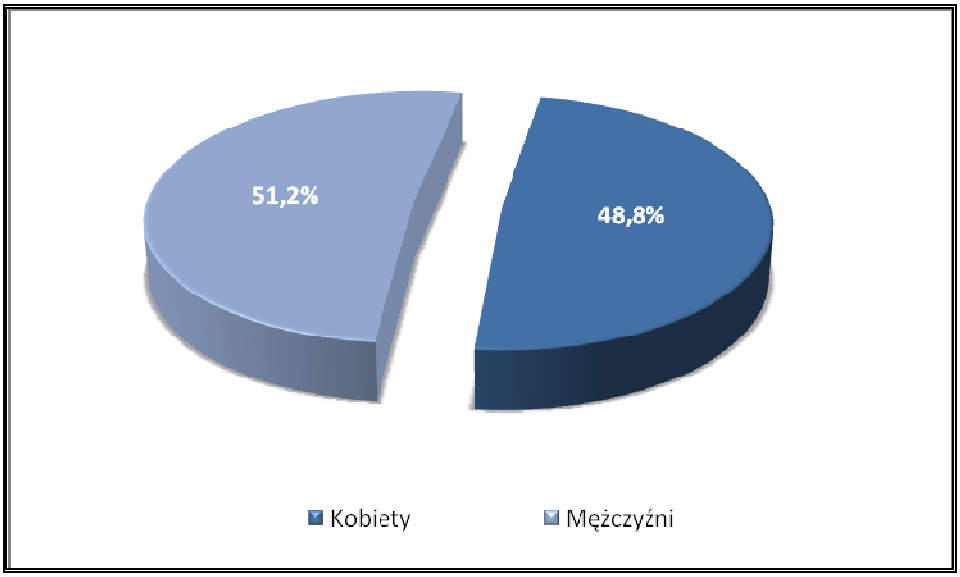

Źródło: Urząd Miasta i Gminy w Chorzelach, dane na dzień 05.01.2010 r.

Wykres 3. Liczba ludności na terenie miejscowości Zaręby

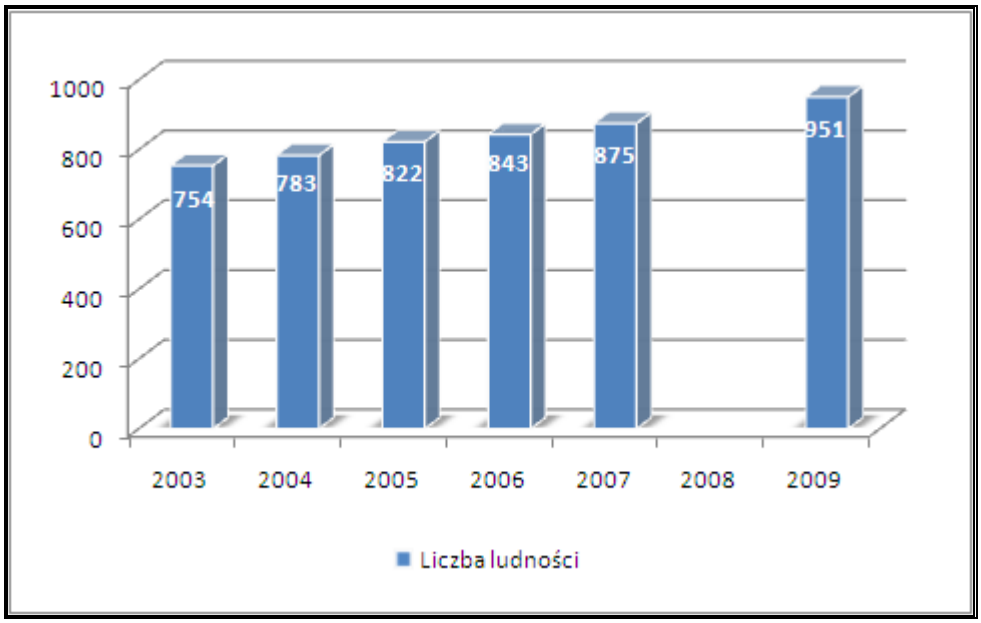

Źródło: Urząd Miasta i Gminy w Chorzelach, dane na dzień 05.01.2010 r.

Wykres 4. Prognoza liczby ludności na terenie Zaząb - trend

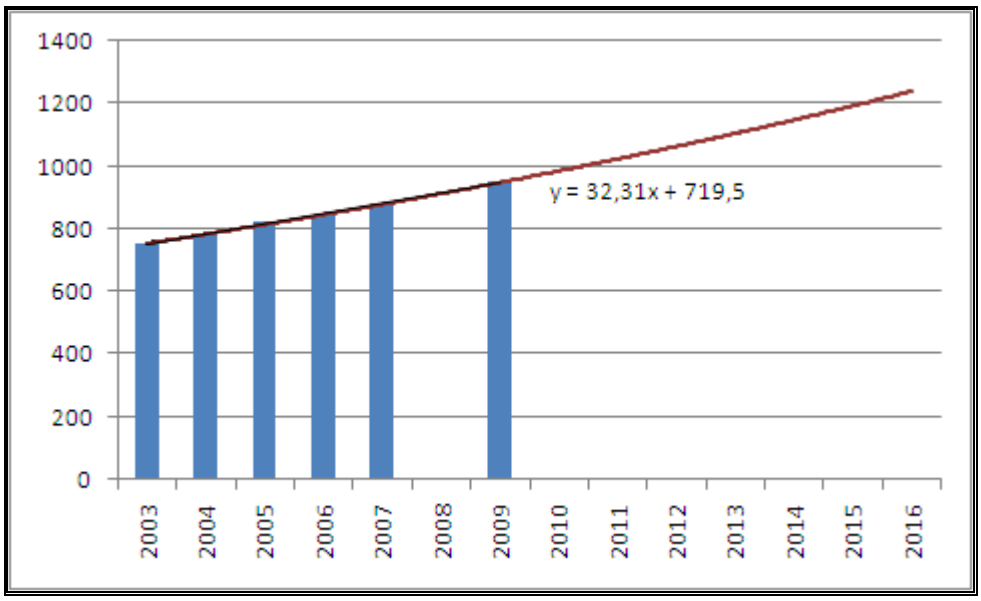

Źródło: Urząd Miasta i Gminy w Chorzelach, dane na dzień 05.01.2010 r.

Największa część mieszkańców Zaząb znajduje się w wieku produkcyjnym, natomiast odsetek osób w wieku poprodukcyjnym jest prawie o połowę niższy niż odsetek osób w wieku przedprodukcyjnym. Niniejsze zjawisko jest charakterystyczne dla społeczeństwa dojrzałego pod względem demograficznym. Zaobserwowany niekorzystny proces starzenia się wsi przejawia się niskim odsetkiem ludności w wieku przedprodukcyjnym w stosunku do mieszkańców w wieku produkcyjnym i poprodukcyjnym.

Wykres 5. Struktura wiekowa ludności Zarąb

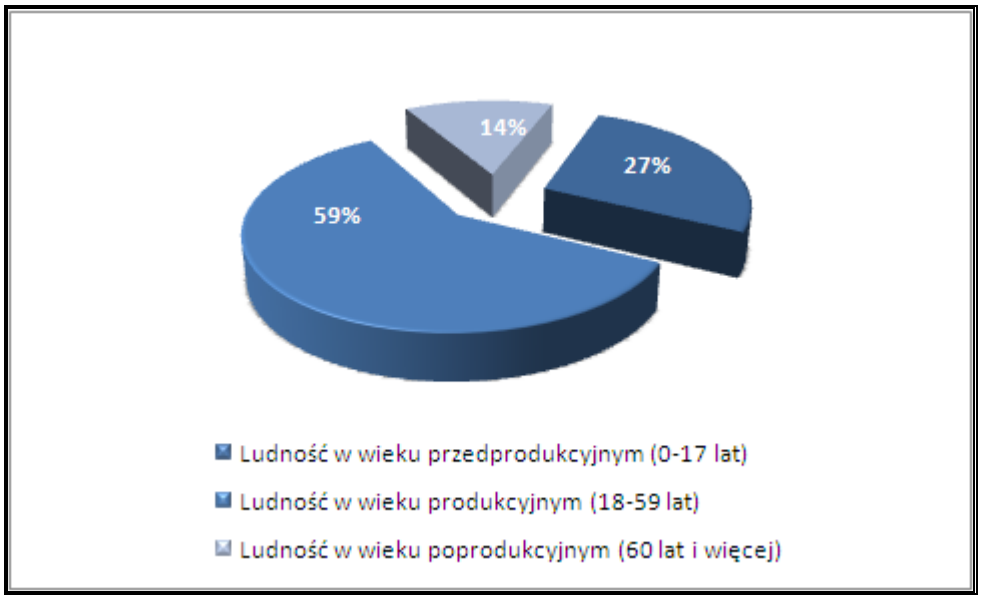

Źródło: Urząd Miasta i Gminy w Chorzelach, dane na dzień 05.01.2010 r.

2.5. Infrastruktura techniczna

Wodociągi i kanalizacja

Na terenie miejscowości funkcjonuje sieć wodociągowa o długości 17,58 km. Z infrastruktury wodociągowej korzystają wszyscy mieszkańcy miejscowości.

Na terenie miejscowości Zaręby od 2000 r. funkcjonuje stacja uzdatniania wody o wydajności 50 m^3/h oraz dwóch studniach o głębokości 50 m i 49 m. Przedmiotowa stacja zaopatruje w wodę nie tylko mieszkańców miejscowości Zaręby, ale również mieszkańców miejscowości Krukowo, Rzodkiewnica, Łaz, Sosnówek.

Pomimo pełnego zwodociągowania miejscowości, mieszkańcy nie mają dostępu do sieci kanalizacji sanitarnej. Wytwarzane nieczystości płynne odprowadzane są do przydomowych zbiorników bezodpływowych, a następnie odbierane przez wyspecjalizowane firmy i wywożone w celu neutralizacji do oczyszczalni ścieków w Chorzelach. Niestety na terenie miejscowości zdarzają się przypadki celowego rozszczelniania szamb i rozprowadzania ścieków bytowych po gruntach, co jest uciążliwe dla innych mieszkańców i stanowi duże zagrożenie dla środowiska i zdrowia mieszkańców czerpiących wodę z własnych studni kopanych.

Duża dysproporcja pomiędzy zwodociągowaniem a skanalizowaniem miejscowości wpływa na jakość życia na analizowanym obszarze. Istniejąca infrastruktura wodno-ściekowa nie zaspokaja w pełni potrzeb zgłaszanych przez mieszkańców.

Sieć gazowa

Na terenie miejscowości gaz przewodowy nie jest dostępny. Mieszkańcy korzystają z gazu przechowywanego w butlach lub zbiornikach przydomowych, jednak głównym źródłem zaopatrzenia mieszkańców w ciepło są przydomowe kotłownie opalane węglem, drewnem i miałem węglowym.

Sieć drogowa

Miejscowość Zaręby jest usytuowana wzdłuż drogi wojewódzkiej nr 614 Chorzele–Myszyniec, która niedawno została poddana modernizacji i obecnie jej stan techniczny można ocenić jako dobry.

Infrastrukturę drogową na terenie miejscowości tworzą:

- droga wojewódzka Chorzele–Myszyniec nr 614 (długość na terenie miejscowości wynosi 1,2 km)
- drogi powiatowe:
    - Zaręby–Mącice (kierunek Wielbark)
    - Zaręby–Chorzele (przez Poścień)
- drogi gminne (o łącznej długości na terenie miejscowości wynoszącej 12 km):
    - Zaręby–Borek
    - Zaręby–Podrzecze
    - Zaręby–Kwiatkowo.

Drogi zlokalizowane na terenie miejscowości są w dobrym stanie technicznym, ponieważ są w miarę możliwości finansowych gminy modernizowane i rozbudowywane. W ubiegłych latach oprócz prac związanych z naprawami, przebudową i rozbudową dróg gminnych, wykonano także oświetlenie drogi na terenie miejscowości.
Przebiegająca przez miejscowość droga wojewódzka nr 614 również charakteryzuje się dobrym stanem technicznym, a bezpieczeństwo pieszych użytkowników zapewniają wykonane w pasie drogi chodniki.
W kolejnych latach planowana jest dalsza modernizacja sieci dróg gminnych usytuowanych na terenie miejscowości oraz rozbudowa chodników, zwłaszcza w miejscach najczęściej użytkowanych przez mieszkańców.
W obrębie miejscowości nie występuje ruch tranzytowy. Największe natężenie ruchu samochodów osobowych, głównie na drodze wojewódzkiej, występuje w okresie letnim i w czasie weekendów, kiedy to turyści udają się na wypoczynek do Mikołajek i innych mazurskich miejscowości.

Gospodarka energetyczna

W Zarębach funkcjonuje dobrze rozwinięta sieć energetyczna, oparta na krajowej sieci wysokiego napięcia 15 kW. Istniejąca infrastruktura energetyczna znajduje się w dobrym stanie technicznym i w pełni zaspokaja istniejące zapotrzebowanie, spełniając standardowe warunki w zakresie ciągłości dostaw.
Usługi związane z dystrybucją energii elektrycznej na tym obszarze świadczy PGE Zakład Energetyczny Warszawa-Teren S.A. Rejon Energetyczny w Przasnyszu.

Komunikacja autobusowa i kolejowa

Na terenie miejscowości funkcjonuje komunikacja PKS, która zapewnia mieszkańcom Zaząb dogodne połączenia komunikacyjne nie tylko z okolicznymi miejscowościami, ale i z odległymi miastami. Autobusy, które zatrzymują się na przystanku w centrum Zaząb, kursują na trasach:

- Krukowo–Przasnysz;
- Brodowe Łąki–Przasnysz;
- Przasnysz–Krukowo;
- Przasnysz–Brodowe Łąki;
- Baranowo–Przasnysz;
- Przasnysz–Baranowo;
- Brodowe Łąki–Warszawa.

Telekomunikacja

Potrzeby mieszkańców Zaząb w zakresie dostępu do sieci telekomunikacyjnej są w pełni zaspokojone. Oprócz stacjonarnej sieci telekomunikacyjnej, na terenie miejscowości istnieje możliwość dostępu do usług wszystkich operatorów sieci komórkowej. Mieszkańcy miejscowości mogą także korzystać z Internetu radiowego, bezprzewodowego - dostępnego za pośrednictwem operatorów sieci komórkowych a także szerokopasmowego Internetu stacjonarnego, oferowanego przez Telekomunikację Polską SA. Dostęp do Internetu staje się coraz bardziej istotny, bowiem coraz więcej usług oferowanych jest za pośrednictwem tego medium.

Gospodarka odpadami komunalnymi

Na terenie miejscowości prowadzona jest zorganizowana oraz selektywna zbiórka odpadów komunalnych, którą obsługuje Zakład Gospodarki Komunalnej i Mieszkaniowej w Chorzelach.

Mieszkańcy segregują i składują odpady w pojemnikach dostarczonych przez Zakład Gospodarki Komunalnej i Mieszkaniowej w Chorzelach. Odpady trafiają docelowo na składowisko komunalne w Oględzie (gm. Przasnysz).

2.6. Sfera społeczna

Oświata i wychowanie

Na terenie miejscowości funkcjonuje Zespół Szkół w Zarębach, obejmujący Publiczną Szkołę Podstawową im. Bolesława Chrobrego oraz Publiczne Gimnazjum im. Kardynała Stefana Wyszyńskiego.

W Zespole Szkół w Zarębach, w roku szkolnym 2008/2009 kształciło się prawie 400 uczniów. W tej placówce, oprócz obowiązkowych zajęć lekcyjnych uczniowie mogą rozwijać swoje zdolności w ramach zajęć pozalekcyjnych oraz Uczniowskiego Klubu Sportowego „Orlęta". Funkcjonuje tu również biblioteka, świetlica szkolna oraz świetlica socjoterapeutyczna. Do dyspozycji uczniów jest także szkolny pedagog oraz logopeda.

Szkoła podstawowa oraz gimnazjum funkcjonują w dwóch sąsiadujących ze sobą budynkach. Nowy budynek, w którym mieści się gimnazjum, jest eksploatowany od 2003 r. Obie szkoły łączy wspólna stołówka, świetlica, biblioteka i sala gimnastyczna. Istniejąca niepełnowymiarowa sala sportowa nie zaspokaja jednak wszystkich potrzeb w zakresie wychowania fizycznego, dlatego wśród zadań inwestycyjnych gminy ujęto budowę nowej hali sportowej.

Rysunek 8. Zespół Szkół w Zarębach

Źródło: Urząd Miasta i Gminy Chorzele

Sport i rekreacja

Mieszkańcy miejscowości mogą rozwijać swoją sprawność fizyczną, korzystając z ogólnodostępnego boiska tartanowego oraz sali gimnastycznej przy Zespole Szkół w Zarębach.

Aktywność fizyczną najmłodszych mieszkańców miejscowości rozwija Uczniowski Klub Sportowy „Orlęta" działający przy Szkole Podstawowej w Zarębach. Natomiast aktywnym zagospodarowaniem czasu wolnego dzieci i młodzieży zajmuje się:

- Związek Harcerstwa Rzeczypospolitej, w ramach którego działa 7 Zarębska Drużyna Harcerzy „HORYZONT";
- OSP Zaręby, zrzeszająca lokalną młodzież w ramach młodzieżowej drużyny pożarniczej, która organizuje spływy kajakowe na rzece Omulew, przepływającej przez miejscowość.

Ochrona zdrowia

Na terenie miejscowości znajduje się placówka świadcząca usługi z zakresu ochrony zdrowia. Niepubliczny Zakład Opieki Zdrowotnej „DUO–MED" s.c. Jerzy Mieczysław Statkiewicz,

Michał Statkiewicz (lekarz pediatra i lekarz internista chorób wewnętrznych), świadczy usługi w zakresie:

- medycyny ogólnej
- medycyny rodzinnej
- medycyny szkolnej
- pielęgniarstwa środowiskowego i rodzinnego.

Mieszkańcy Zaząb korzystają ponadto z usług innych placówek funkcjonujących w Chorzelach oraz Krzynowłodze Małej, do których należą:

- NZOZ „SALUS" s.c. w Chorzelach (oddalony ok. 11 km od Zaząb) obejmuje:
  - poradnię lekarza POZ
  - gabinet pielęgniarki środowiskowej – rodzinnej
  - poradnię rehabilitacyjną
  - poradnię ginekologiczno-położniczą
  - gabinet medycyny szkolnej
  - poradnię okulistyczną
  - poradnię medycyny pracy
  - gabinet położnej środowiskowej – rodzinnej.

- Niepubliczny Zakład Opieki Zdrowotnej „Przychodnia Rodzinna", usytuowany na terenie sąsiedniej gminy w miejscowości Krzynowłoga Mała, świadczy usługi obejmujące:
  - poradnię lekarza POZ
  - poradnię lekarza rodzinnego
  - gabinet zabiegowy
  - poradnię pielęgniarki środowiskowej – rodzinnej
  - poradnię położnej środowiskowej – rodzinnej
  - gabinet medycyny szkolnej
  - punkt szczepień.

- Zespół „W" – podstacja uruchomiona w Chorzelach we wrześniu 2000 roku, zapewnia całodobową opiekę medyczną dla mieszkańców gminy.
- Prywatna Praktyka Lekarska w Chorzelach;
- Prywatne Laboratorium Analityczne w Chorzelach;
- 3 gabinety stomatologiczne w Chorzelach.

Natomiast usługi lecznictwa zamkniętego i porady specjalistów dostępne są w Samodzielnym Publicznym Zespole Zakładów Opieki Zdrowotnej w Przasnyszu – szpital im. dr. Wojciecha Oczki – oddalonym od wsi Zaręby o 40 km (ok. 40 minut jazdy samochodem).

Rysunek 9. Mapa dojazdu z Zarąb do szpitala w Przasnyszu

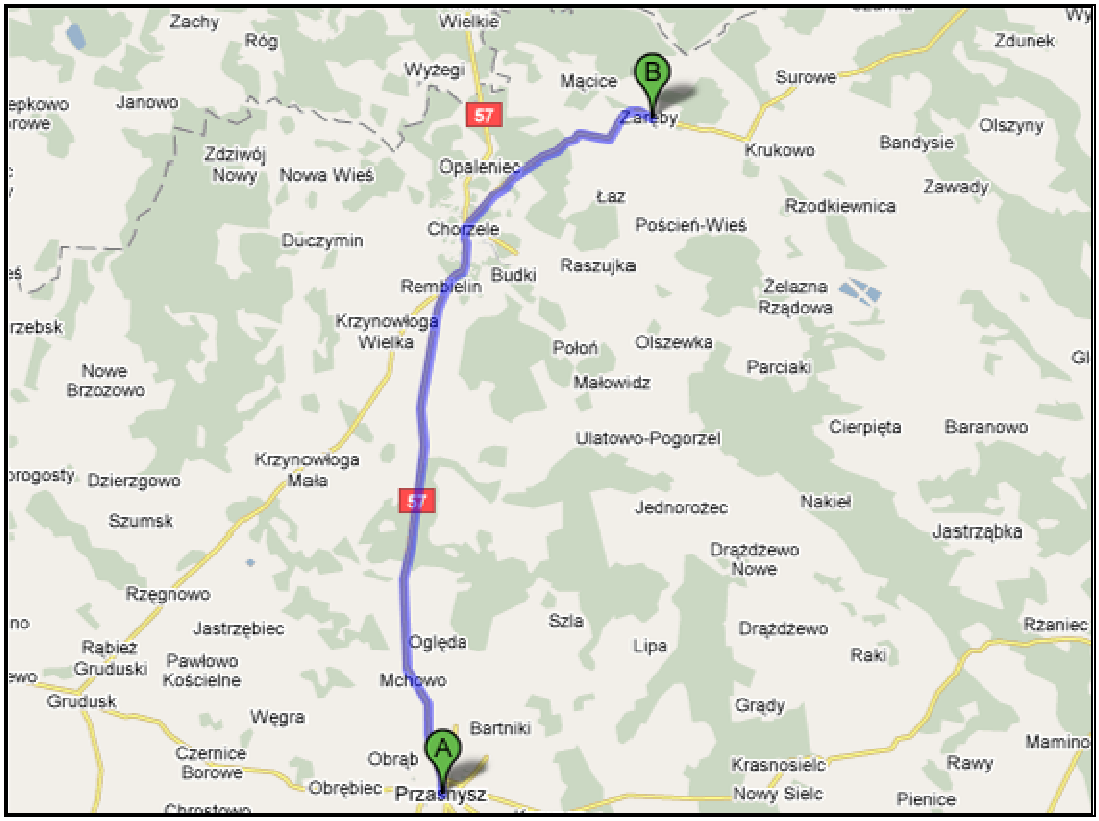

Źródło: http://maps.google.pl/

Bezpieczeństwo publiczne

O bezpieczeństwo mieszkańców dba Komisariat Policji w Chorzelach.
W zakresie bezpieczeństwa pożarowego istotne znaczenie odgrywa działalność Ochotniczej Straży Pożarnej w Zarębach.

OSP w Zarębach, która liczy obecnie 62 członków, dysponuje dobrym zapleczem i wyposażeniem, obejmującym:

- samochód gaśniczy ciężki marki Jelcz
- samochód gaśniczy średni marki Star
- samochód ratownictwa techniczno-drogowego marki Ford
- samochód operacyjny marki Polonez
- sprzęt strażacki

- remizę strażacką, na którą składają się:
    - 3 garaże na samochody strażackie
    - pomieszczenie o powierzchni 140 m^2 z zapleczem gastronomicznym, w którym odbywają się imprezy dla mieszkańców organizowane przez OSP – sala ta jest również udostępniana odpłatnie mieszkańcom na potrzeby organizacji różnego rodzaju uroczystości (rozmiary sali oraz jej wyposażenie umożliwiają organizację przyjęć dla ok. 200 osób);
    - poddasze o powierzchni ok. 140 m^2, które obecnie nie jest użytkowane, a po planowanej modernizacji ma pełnić funkcję pomieszczenia socjalnego dla OSP oraz świetlicy dla lokalnej młodzieży.

Na terenie miejscowości, w pobliżu budynku remizy OSP, znajdują się również dwa zbiorniki przeciwpożarowe o wymiarach 60 x 30 m.

Kultura

Miejscem upowszechniania kultury na terenie miejscowości jest:

- filia Miejsko-Gminnej Biblioteki Publicznej w Zarębach;
- remiza OSP Zaręby, w której odbywają się imprezy kulturalne, spotkania mieszkańców oraz różnego rodzaju zabawy służące integracji mieszkańców oraz zagospodarowaniu czasu wolnego dzieci i młodzieży;
- świetlica wiejska, mająca na celu rozwijanie umiejętności mieszkańców (zagospodarowanie czasu wolnego).

Ponadto mieszkańcy miejscowości korzystają z oferty kulturalnej Ośrodka Upowszechniania Kultury w Chorzelach, który oprócz organizacji wielu imprez cyklicznych stanowi centrum aktywności artystycznej i naukowej mieszkańców Miasta i Gminy Chorzele. W ramach działań kulturalnych organizowane są: festyny, wycieczki, rozgrywki sportowe, kabaretony, spotkania, przeglądy folkloru, festiwale piosenek, konkursy recytatorskie oraz turnieje sportowe.

Kurpiowski Zespół Folklorystyczny działający przy Zespole Szkół w Zarębach zajmuje się promocją kultury kurpiowskiej wśród tutejszych mieszkańców. Członkowie zespołu poznają kulturę regionu, uczestnicząc w spotkaniach z ludowymi twórcami, koncertach oraz wycieczkach do miejsc obrazujących codzienne życie Kurpiów.

Mieszkańcy Zarąb mogą także uczestniczyć w imprezach co roku organizowanych na terenie miejscowości. Jedną z nich, cieszących się dużym zainteresowaniem mieszkańców, jest „Pożegnanie lata", organizowane przez Ośrodek Upowszechniania Kultury w Chorzelach.

Inną atrakcją, z której chętnie korzystają mieszkańcy, są spływy kajakowe rzeką Omulew, organizowane we współpracy z OSP Zaręby.

2.7. Gospodarka

Podmioty gospodarcze

Działalność gospodarcza zarejestrowana na terenie miejscowości Zaręby koncentruje się głównie na handlu oraz usługach świadczonych na potrzeby lokalnej społeczności.
Obecnie na terenie miejscowości działają następujące podmioty:

- handel (artykuły budowlane, nawozy, pasze, węgiel) – FHU „Ankrom" Z. Krajewski, J. Krajewski
- transport usługowy i handel – Andrzej Pawłowski
- mechanika pojazdowa, blacharstwo i lakiernictwo oraz przewóz osób – Józef Rosiński
- murarstwo – Mieczysław Suchodolski
- sklep spożywczo-przemysłowy – Agnieszka Stepnowska
- transport towarowy samochodowy, handel (artykuły przemysłowe, nawozy, węgiel, pasze, artykuły budowlane) – Władysław Mikołajczyk
- sklep spożywczo-przemysłowy, transport towarowy – Ryszard Pawłowski
- zakład usługowy – Edward Maluchnik
- STOLA-BUD – Piotr Suchowiecki.

Rolnictwo

Zaręby, podobnie jak wiele innych miejscowości tego typu w Polsce, powoli zmienia swój charakter, głównie na skutek przekształcania gruntów z użytków rolnych na działki budowlane lub zalesiania nieurodzajnych gleb. Przekształcanie gruntów umożliwia słaba jakość gleb występujących na tym terenie, które umożliwiają uprawę zboża i ziemniaków.
Zachodzące zmiany w tym zakresie potwierdza liczba sprzedanych działek budowlanych, na których obecnie prowadzone są prace budowlane w zakresie budownictwa jednorodzinnego.

Tabela 3. Struktura gospodarstw rolnych na terenie miejscowości Zaręby

Wyszczególnienie	Wartość
Liczba gospodarstw	**187**
Powierzchnia gospodarstw (w ha) ogółem, w tym:	**1901,429**
1-2 ha	19
2-5 ha	34
5-7 ha	14
7-10 ha	27
10-15 ha	38
15 i więcej ha	54
Średnia wielkość gospodarstwa	**10,16807**

Źródło: Urząd Miasta i Gminy Chorzele

Obecnie w strukturze gospodarstw rolnych prowadzonych na terenie miejscowości przeważają gospodarstwa o dużej powierzchni, co potwierdza tabela 3. Działalność rolnicza w Zarębach skupia się głównie na hodowli bydła mlecznego, co uzasadnia duża powierzchnia łąk i pastwisk występujących na terenie miejscowości oraz niska jakość gleb, umożliwiająca uprawę zbóż.

Wykres 6. Struktura powierzchniowa gospodarstw rolnych w miejscowości Zaręby

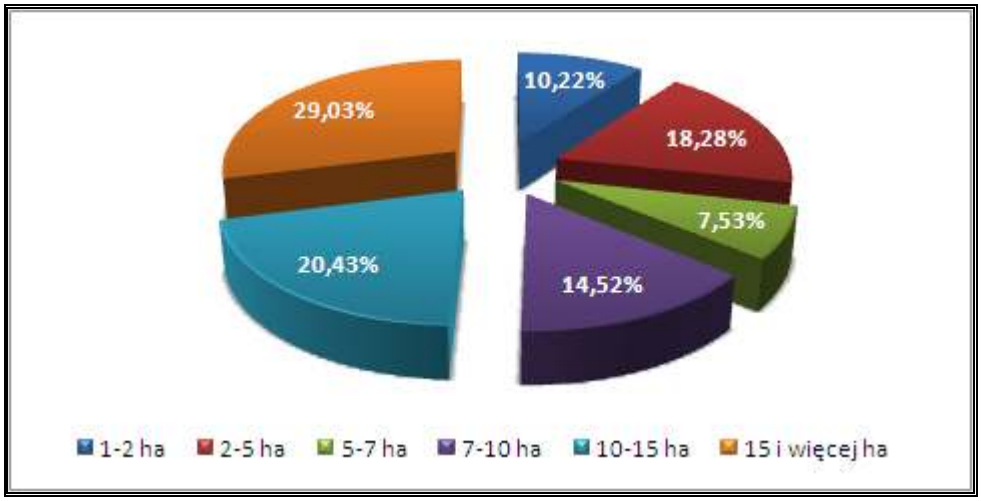

Źródło: Urząd Miasta i Gminy Chorzele

Średnia wielkość gospodarstwa rolnego w miejscowości Zaręby w 2009 r. była o 1,73 ha wyższa niż średnia wielkość gospodarstwa w województwie mazowieckim. Jednocześnie przeciętne gospodarstwo rolne w miejscowości Zaręby miało porównywalną powierzchnię z powierzchnią przeciętnego gospodarstwa w skali kraju, co potwierdza zestawienie zaprezentowane w tabeli 4.

Tabela 4. Zestawienie średniej powierzchni gruntów rolnych

Opis	Średnia wielkość powierzchni gruntów rolnych w gospodarstwie rolnym w 2009 roku w kraju	Średnia wielkość powierzchni gruntów rolnych w gospodarstwie rolnym w 2009 roku w województwie mazowieckim	Średnia wielkość powierzchni gruntów rolnych w gospodarstwie rolnym w 2009 roku w miejscowosci Zaręby
Wartość	10,15 ha	8,44 ha	10,17 ha
Źrodło	Ogłoszenie Prezesa Agencji Restrukturyzacji i Modernizacji Rolnictwa z dnia 17 września 2009 r. w sprawie wielkości średniej powierzchni gruntów rolnych w gospodarstwie rolnym w poszczególnych województwach oraz średniej powierzchni gruntów rolnych w gospodarstwie rolnym w kraju w 2009 roku		Dane Urzędu Miasta i Gminy w Chorzelach

Źródło: Opracowanie własne na podstawie wymienionych w tabeli źródeł

3. Analiza SWOT

Analiza SWOT wskazuje na mocne i słabe strony miejscowości oraz jej szanse i zagrożenia stwarzane przez otoczenie. Pozwala to na określenie obecnej sytuacji w tej miejscowości oraz przyszłych kierunków jej rozwoju.

Tabela 5. Mocne i słabe strony miejscowości Zaręby

Lp.	Zasoby	Mocne strony	Słabe strony
1.	**Środowisko przyrodnicze**		
1.1	walory krajobrazu	krajobraz typowy dla obszarów wiejskich - atrakcyjny dla obecnych i potencjalnych mieszkańców; malownicze usytuowanie wśród łąk, pastwisk, lasów, w pobliżu rzeki Omulew	
1.2	walory szaty roślinnej (np. runo leśne)	szata roślinna typowa dla terenów wiejskich	
1.3	cenne przyrodniczo obszary lub obiekty	na terenie miejscowości znajduje się obszar Natura 2000 „Dolina Omulwi i Płodownicy”	
1.4	fauna	zwierzyna leśna: sarny, jelenie, łosie a także bobry, aktywnie bytujące na podmokłych obszarach miejscowości	
1.5	wody powierzchniowe	rzeka Omulew przepływająca przez peryferia miejscowości, umożliwiająca aktywny wypoczynek (spływy kajakowe, wypoczynek nad malowniczymi brzegami rzeki)	
1.6	gleby, kopaliny	niska jakość gleb umożliwia przekształca-	brak kopalin

Lp.	Zasoby	Mocne strony	Słabe strony
		nie gruntów i zmianę charakteru miejscowości z typowo rolniczej na mieszkaniową	
1.7	czystość środowiska	czyste środowisko naturalne brak zakładów przemysłowych przyczyniających się do zanieczyszczenia środowiska	
2. Środowisko kulturowe			
2.1	walory architektury wiejskiej i osobliwości kulturowe	zabytkowe drewniane domy z pocz. XX w. kultura kurpiowska	
2.2	walory zagospodarowania przestrzennego	zabudowa jednorodzinna, usytuowana głównie wzdłuż dróg przebiegających przez miejscowość; punktem centralnym miejscowości jest kościół i wieża dzwonnicy – w promieniu 100 m od kościoła toczy się życie społeczno-gospodarcze miejscowości	Brak miejsc parkingowych na terenie miejscowości, utrudniający sprawne funkcjonowanie, zwłaszcza w centrum Zarąb
2.3	zabytki	zespół kościoła parafialnego pw. św. Wawrzyńca w Zarębach, obejmujący drewniany kościół z 1775 roku, przebudowany w XIX w. i drewnianą dzwonnicę z 1775 roku; dom nr 2, drewniany, pocz. XX w. dom nr 6, drewniany, pocz. XX w. dom nr 10, drewniany, pocz. XX w. dom nr 12, drewniany, pocz. XX w.	
2.4	zespoły artystyczne	Kurpiowski Zespół Folklorystyczny przy Zespole Szkół w Zarębach	
3.Dziedzictwo religijne i historyczne			
3.1	święta, odpusty, pielgrzymki	aktywne uczestnictwo mieszkańców miejscowości w życiu parafii p.w. Św. Wawrzyńca	
3.2	tradycje, obrzędy, gwara		Brak tradycji specyficznych dla miejscowości
3.3	legendy, podania i fakty historyczne	wzmianki historyczne dotyczące kościoła i parafii w Zarębach oraz szkoły podstawowej	
4.Obiekty i tereny			
4.1	działki pod zabudowę mieszkaniową oraz gospodarczą	występowanie działek pod zabudowę mieszkaniową oraz gospodarczą – duże	

Lp.	Zasoby	Mocne strony	Słabe strony
		zainteresowanie zakupem działek na terenie miejscowości	
5.Gospodarka			
5.1	znane firmy produkcyjne i zakłady usługowe	Brak dużych zakładów przemysłowych, wpływających na jakość życia na terenie miejscowości	działalność gospodarcza prowadzona w zakresie handlu i rzemieślnictwa
5.2	tereny inwestycyjne		brak terenów inwestycyjnych
6. Sąsiedztwo			
6.1	korzystne, atrakcyjne położenie	położenie w pobliżu szlaków komunikacyjnych prowadzących na Mazury malownicze usytuowanie na obszarach cennych przyrodniczo	
6.2	ruch tranzytowy	ruch tranzytowy nie przebiega na terenie miejscowości – brak uciążliwości spowodowanej nadmiernym natężeniem ruchu pojazdów ciężkich	
7.Infrastruktura			
7.1	placówki opieki społecznej	wiejski ośrodek zdrowia (NZOZ „DUO – MED”) funkcjonujący na terenie miejscowości	brak placówek ochrony zdrowia w zakresie lecznictwa specjalistycznego na terenie miejscowości.
7.2	edukacja	na terenie miejscowości funkcjonuje Zespół Szkół w Zarębach, obejmujący Publiczną Szkołę Podstawową oraz Publiczne Gimnazjum	
7.3	Kultura	działalność świetlicy wiejskiej oraz OSP w Zarębach; Kurpiowski Zespół Folklorystyczny przy Zespole Szkół w Zarębach	zły stan techniczny budynku świetlicy wiejskiej oraz konieczność modernizacji remizy OPS w celu przystosowania jej do realizacji zadań społecznych w szerszym zakresie
7.4	sport i rekreacja	nowoczesne ogólnodostępne boisko sportowe o nawierzchni tartanowej oraz sala gimnastyczna przy Zespole Szkół w Zarębach; funkcjonowanie Uczniowskiego Klubu Sportowego „Orlęta” przy Szkole Podstawowej w Zarębach	brak pełnowymiarowej hali sportowej na terenie miejscowości

Lp.	Zasoby	Mocne strony	Słabe strony
7.5	zaopatrzenie w energię	całkowite zelektryfikowanie miejscowości. infrastruktura w dobrym stanie technicznym	brak zgazyfikowania miejscowości
7.6	zaopatrzenie w wodę	zwodociągowanie miejscowości w 100% infrastruktura w dobrym stanie technicznym	
7.7	usuwanie i oczyszczanie ścieków		brak infrastruktury w zakresie odprowadzania i oczyszczania ścieków
7.8	gospodarka odpadami stałymi	zorganizowana zbiórka odpadów stałych z terenu miejscowości funkcjonuje selektywna zbiórka odpadów	
7.9	telekomunikacja	zapewniony dostęp do telefonu stacjonarnego i telefonii komórkowej możliwość dostępu do Internetu	
7.10	infrastruktura drogowa	infrastruktura drogowa w dobrym stanie technicznym	istnienie potrzeby budowy chodników oraz modernizacji dróg na niektórych odcinkach
7.11	komunikacja	istnienie dogodnych połączeń drogowych z sąsiednimi miejscowościami oraz odległymi miastami	
8.Mieszkańcy, organizacje społeczne			
8.1	OSP	funkcjonowanie dobrze wyposażonej i aktywnej jednostki OSP	konieczność zagospodarowania poddasza remizy OSP
8.3	stowarzyszenia		brak stowarzyszeń działających na terenie miejscowości
8.4	Posterunek Policji, Rewir Dzielnicowych		brak posterunku Policji – najbliższy Komisariat Policji znajduje się w Chorzelach

Tabela 6. Szanse i zagrożenia dla rozwoju miejscowości

Szanse	Zagrożenia
1. Członkostwo kraju w UE – możliwość ubiegania się o środki finansowe z funduszy strukturalnych. 2. Istniejąca tendencja zmiany miejsca zamieszkania z dużych miast do miejscowości na obszarach wiejskich lub podmiejskich 3. Dynamiczny rozwój sektora małych i średnich przedsiębiorstw. 4. Ułatwienie formalności związanych z zakładaniem własnej działalności gospodarczej. 5. Zwiększenie wydatków społeczeństwa na budownictwo. 6. Duże ożywienie gospodarcze. 7. Spadające bezrobocie. 8. Zapowiedzi przekazania większej władzy samorządowi lokalnemu.	1. Brak reformy finansów publicznych 2. Często zmieniające się przepisy prawne. 3. Stosunkowo wysoki poziom bezrobocia. 4. Konkurencja innych gmin w pozyskiwaniu inwestorów zewnętrznych. 5. Emigracja młodych ludzi do miast w poszukiwaniu pracy. 6. Niski poziom wykształcenia społeczności wiejskiej. 7. Wzrost cen produktów i usług.

4. Wizja rozwoju

Wizja rozwoju opisuje stan, do którego chcą dążyć zarówno władze samorządowe, jak i mieszkańcy miejscowości. Określenie docelowej wizji rozwoju jest niezbędne, gdyż umożliwia wyznaczenie jasnych celów i określenie sposobów ich realizacji. Świadomość, do czego zmierzamy, ułatwi konsekwentne podążanie w nakreślonym kierunku, bez popełniania niepotrzebnych błędów. W ramach prac nad przygotowaniem Planu Odnowy Miejscowości została wypracowana następująca wizja rozwoju miejscowości Zaręby:

Miejscowość nowoczesna, bezpieczna i wygodna, dążąca do poprawy jakości życia jej mieszkańców.

5. Planowane kierunki rozwoju

Tabela 7. Kierunki rozwoju miejscowości Zaręby

DIAGNOZA AKTUALNEJ SYTUACJI		WIZJA STANU DOCELOWEGO	
Co ją wyróżnia?	usytuowanie przy drodze wojewódzkiej nr 614; położenie w obszarze Natura 2000, w pobliżu rzeki Omulew; czyste środowisko naturalne;	**Co ma ją wyróżniać?**	wykorzystane walory wynikające z położenia geograficznego; wyposażenie miejscowości w infrastrukturę techniczną oraz w infrastrukturę społeczną umożliwiającą aktywne spędzenie wolnego czasu
Jakie pełni funkcje?	mieszkaniową, rolniczą	**Jakie ma pełnić funkcje?**	mieszkaniową, w mniejszym zakresie rolniczą, usługową
Kim są mieszkańcy?	ludność prowadząca gospodarstwa rolne oraz osoby pracujące w pobliskich miastach, dzieci, młodzież	**Kim mają być mieszkańcy?**	wykształceni, aktywni zawodowo i społecznie mieszkańcy różnych grup zawodowych, aktywna młodzież
Co daje utrzymanie?	działalność rolnicza; działalność gospodarcza; zatrudnienie na terenie miejscowości lub w pobliskich Chorzelach; emerytury, renty, pomoc społeczna, zasiłki dla bezrobotnych; praca sezonowa w dużych miastach	**Co ma dać utrzymanie?**	praca w pobliskich miastach, działalność gospodarcza na terenie miejscowości np. w obszarze handlu; w niewielkim zakresie rolnictwo
Jak zorganizowani są mieszkańcy?	OSP Zaręby; ZHR – 7 Zarębska Drużyna Harcerzy „Horyzont"; Kurpiowski Zespół Folklorystyczny przy Zespole Szkół w Zarębach; Uczniowski Klub Sportowy „Orlęta"	**W jaki sposób mają być zorganizowani mieszkańcy?**	stowarzyszenia kulturalne, grupy aktywności społecznej, koła zainteresowań
W jaki sposób rozwiązują problemy?	indywidualne interwencje u władz Sołectwa i Gminy	**W jaki sposób mają być rozwiązywane problemy?**	zwiększenie przepływu informacji między mieszkańcami, wspólne stanowisko mieszkańców prezentowane podczas sesji Rady Miejskiej
Jak wygląda miejscowość?	zabudowa mieszkaniowa jednorodzinna usytuowana wzdłuż dróg przebiegających przez miejscowość; życie społeczno-gospodarcze miejscowości toczy się w centrum Zarąb,	**Jak ma wyglądać miejscowość?**	zadbana, bezpieczna miejscowość; aktywnie użytkowane boiska sportowe, nowoczesna hala sportowa, zmodernizowana świetlica wiejska i remiza OSP

	gdzie usytuowany jest kościół, świetlica wiejska i remiza OSP, sklepy, bank, biblioteka oraz przystanek autobusowy; nowoczesne boisko sportowe umożliwiające aktywność fizyczną mieszkańców		
Jakie są powiązania komunikacyjne?	przez miejscowość przebiega droga wojewódzka nr 614 oraz drogi powiatowe i gminne, połączenia komunikacyjne zapewnia PKS	**Jakie mają być powiązania komunikacyjne?**	regularne połączenia komunikacyjne, zarówno do pobliskich miejscowości jak i dużych ośrodków miejskich
Co proponujemy dzieciom i młodzieży?	uprawianie sportu na boisku sportowym, uczestnictwo w klubie sportowym i zajęciach organizowanych przez OSP	**Co zaproponujemy dzieciom i młodzieży?**	ogólnodostępne boisko sportowe, halę sportową, uczestnictwo w kołach zainteresowań prowadzonych przez szkoły oraz odbywających się w świetlicy, wzbogaconych o różnorodne zajęcia sportowe

6. Opis planowanych przedsięwzięć

6.1. Analiza ankiet i ustalenie listy zadań

W trakcie prac nad przygotowaniem Planu Odnowy Miejscowości wśród mieszkańców przeprowadzone zostało badanie ankietowe, w ramach którego wyłonione zostały zadania przewidziane do realizacji.

W badaniu wzięło udział 69 mieszkańców Zaręb, wśród których dominowały kobiety, stanowiące 56,5% ogółu ankietowanych. Biorąc pod uwagę wiek ankietowanych, największą grupę stanowiły osoby w przedziale wiekowym 18–60 lat. Przeważali ankietowani mający wykształcenie średnie, podstawowe i zasadnicze zawodowe oraz – biorąc pod uwagę grupę zawodową – rolnicy. Graficzną prezentację powyższych danych przedstawiono na wykresach 7–10.

Wykres 7. Płeć ankietowanych

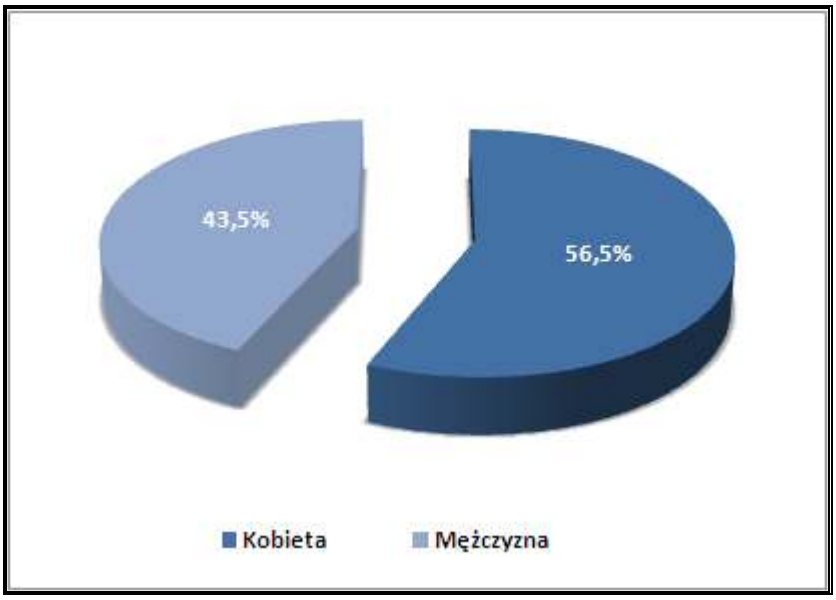

Źródło: Opracowanie własne na podstawie ankiet

Wykres 8. Wiek osób biorących udział w badaniu

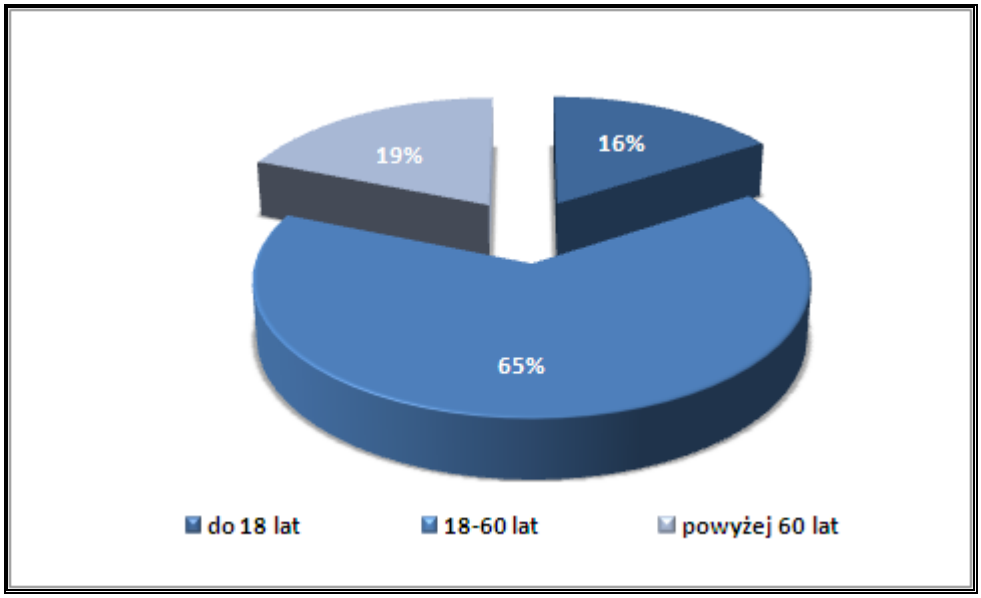

Źródło: Opracowanie własne na podstawie ankiet

Wykres 9. Wykształcenie ankietowanych

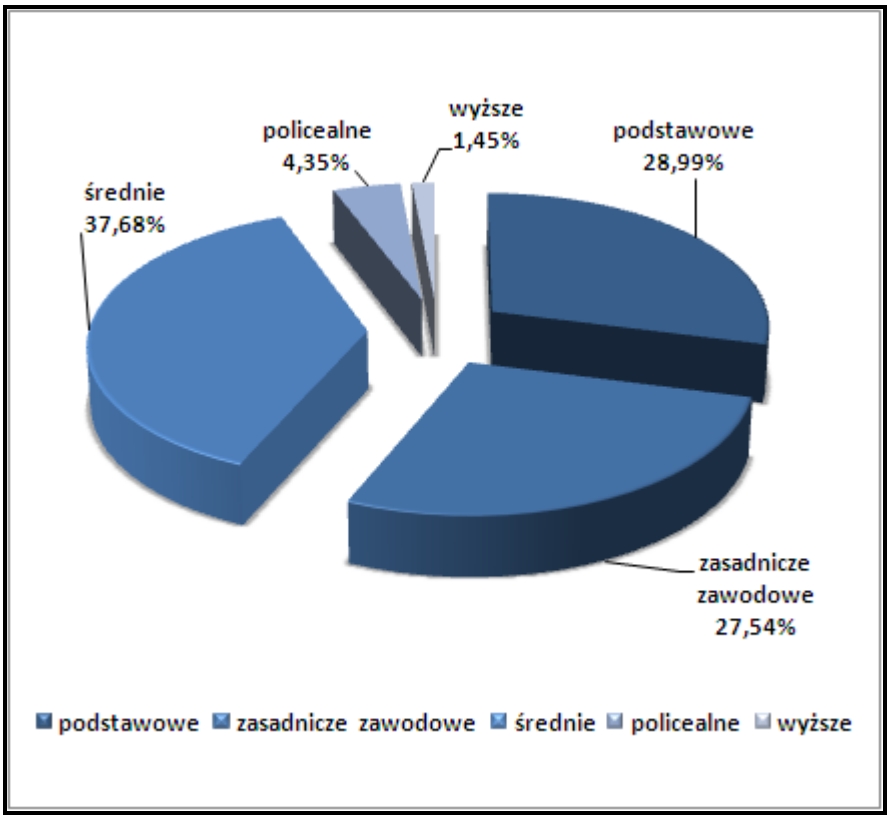

Źródło: Opracowanie własne na podstawie ankiet

Wykres 10. Status zawodowy ankietowanych

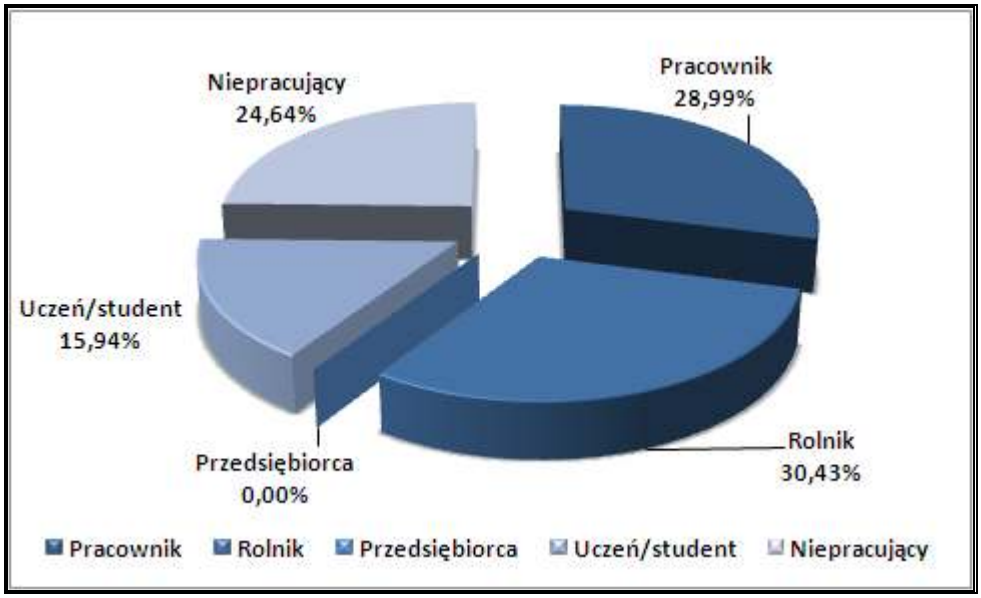

Źródło: Opracowanie własne na podstawie ankiet

Analiza badania ankietowego umożliwiła przygotowanie listy zadań inwestycyjnych, których realizacji na terenie miejscowości oczekują mieszkańcy Zaręb. Zadania te zostały zaprezentowane na wykresie nr 11 oraz w tabeli 8.

Wykres 11. Zadania inwestycyjne wskazane w badaniu ankietowym

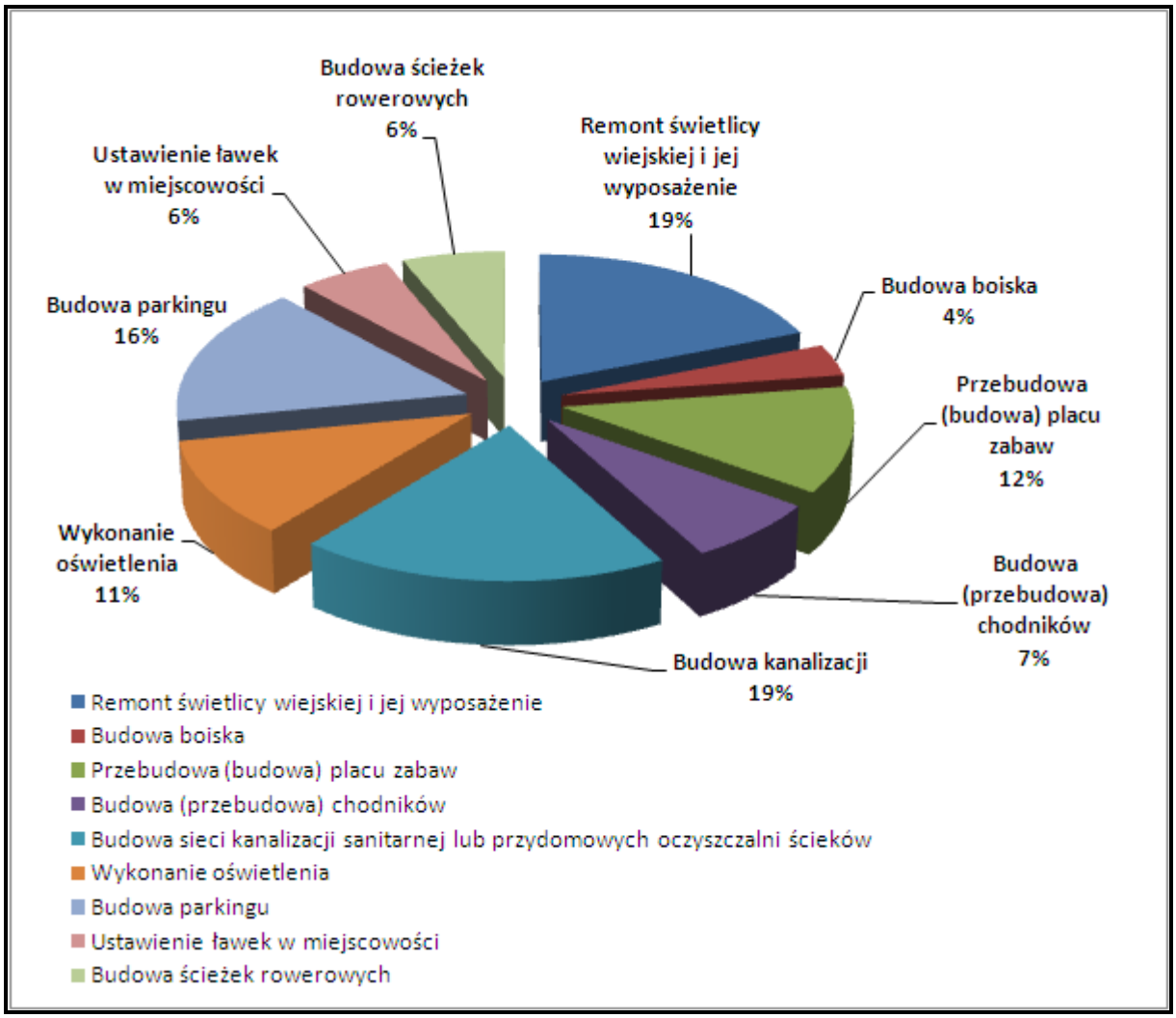

Źródło: Opracowanie własne na podstawie ankiet

Tabela 8. Analiza badania ankietowego

Zadania	Ankiety																																	
	1	2	3	4	5	6	7	8	9	10	11	12	13	14	15	16	17	18	19	20	21	22	23	24	25	26	27	28	29	30	31	32	33	34
Remont świetlicy wiejskiej i jej wyposażenie	1	1	1	1	1	1	1	1	1	1	1	1	1	1	1	1	1	1	1	1	1	1	1	1	1	1	1	1	1	1	1	1	1	1
Budowa boiska		1	1			1																1		1	1									
Przebudowa (budowa) placu zabaw	1	1	1	1	1	1	1	1	1	1	1	1	1		1	1				1	1		1			1	1		1	1	1	1	1	
Budowa (przebudowa) chodników	1	1	1	1					1	1			1				1	1	1	1												1	1	1
Budowa sieci kanalizacji sanitarnej lub przydomowych oczyszczalni ścieków	1	1	1	1	1	1	1	1	1	1	1	1	1	1	1	1	1	1	1	1	1	1	1	1	1	1	1	1	1	1	1	1	1	1
Wykonanie oświetlenia		1	1			1	1							1			1	1	1	1	1	1	1				1		1			1	1	1
Budowa parkingu	1	1	1	1	1	1	1	1	1	1	1	1	1	1	1	1			1		1	1	1	1	1	1		1		1	1	1		
Ustawienie ławek w miejscowości	1				1			1									1	1												1			1	
Budowa ścieżek rowerowych	1													1	1		1	1	1									1						1
Liczba wskazań	7	7	7	5	5	6	5	5	5	5	4	4	5	5	5	4	6	6	6	5	5	5	5	4	4	4	4	4	4	5	4	6	6	5

Zadania	Ankiety																																	Liczba wskazań
	35	36	37	38	39	40	41	42	43	44	45	46	47	48	49	50	51	52	53	54	55	56	57	58	59	60	61	62	63	64	65	66	67	
Remont świetlicy wiejskiej i jej wyposażenie	1	1	1	1	1	1	1	1	1	1	1	1	1	1	1	1	1	1	1	1	1	1	1	1	1	1	1	1	1	1	1	1	1	67
Budowa boiska							1						1	1														1	1	1		1		13
Przebudowa (budowa) placu zabaw	1	1		1		1		1				1			1		1	1	1	1	1				1	1	1				1	1	1	43
Budowa (przebudowa) chodników		1				1											1		1	1	1	1				1			1		1	1		25
Budowa sieci kanalizacji sanitarnej lub przydomowych oczyszczalni ścieków	1	1	1	1	1	1	1	1	1	1	1	1	1	1	1	1	1	1	1	1	1	1	1	1	1	1	1	1	1	1	1	1	1	67
Wykonanie oświetlenia	1		1	1	1		1	1				1	1	1	1			1		1			1	1	1	1	1	1		1	1	1	1	39
Budowa parkingu	1	1	1	1		1	1	1	1	1	1	1	1		1	1	1	1	1		1	1	1	1	1	1	1	1	1	1	1	1	1	57
Ustawienie ławek w miejscowości	1				1	1		1			1	1		1					1										1	1	1	1	1	20
Budowa ścieżek rowerowych			1		1				1	1	1	1				1				1		1	1	1						1	1		1	22
Liczba wskazań	6	5	5	5	5	6	5	6	4	4	5	7	5	5	5	4	5	5	6	6	5	5	5	5	5	6	5	5	6	7	8	8	7	353

Zadaniem wskazanym w badaniu ankietowym przez wszystkich ankietowanych był remont świetlicy wiejskiej i jej wyposażenie oraz budowa kanalizacji sanitarnej na terenie miejscowości. Innym zadaniem najczęściej wskazywanym w badaniu ankietowym była budowa parkingu – 85% ankietowanych. W dalszej kolejności, wśród najczęściej wymienianych zadań inwestycyjnych, które przyczyniłyby się do rozwoju miejscowości, znalazła się budowa placu zabaw, wykonanie oświetlenia na terenie miejscowości oraz budowa chodników.

Graficznie częstość wskazań przez ankietowanych poszczególnych zadań inwestycyjnych zaprezentowano na wykresie nr 12.

Wykres 12. Częstość wskazań poszczególnych zadań przez ankietowanych

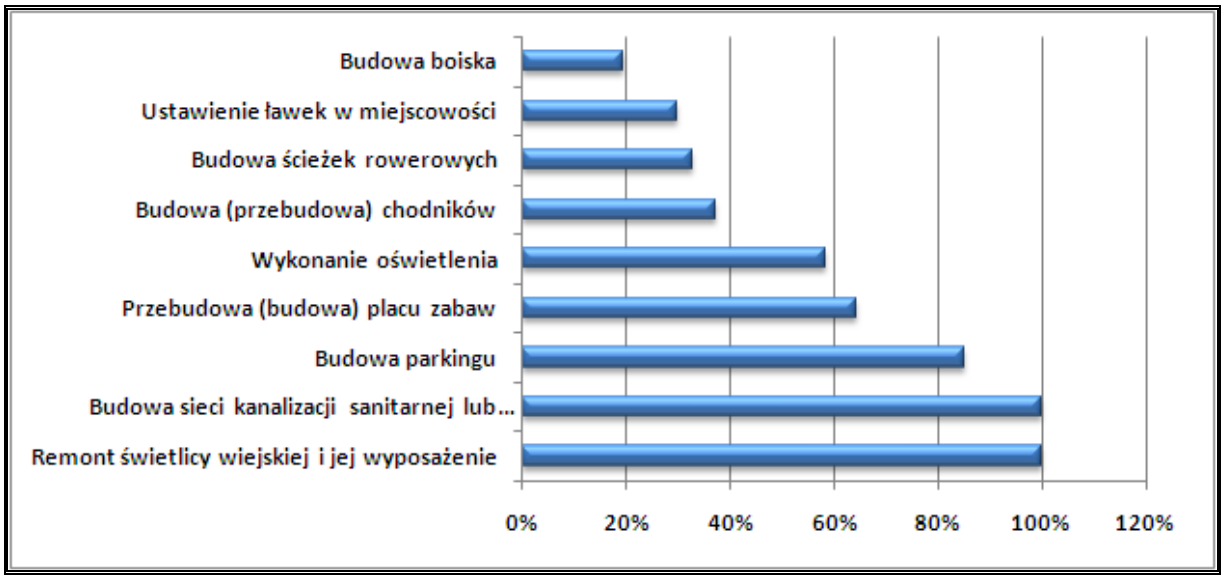

Źródło: Opracowanie własne na podstawie ankiet

6.2. Zadania planowane do realizacji

Spośród zadań zgłoszonych przez mieszkańców miejscowości Zaręby do realizacji wybrano te, które charakteryzowały się największą liczbą wskazań. Zostały one pogrupowane i w stosunku do nich wyodrębniono następujące cele rozwoju miejscowości:

Cel 1. Rozwój infrastruktury

Zadania:

1. Modernizacja dróg i budowa chodników.
2. Budowa parkingu w centrum Zarąb.

Cel 2. Rozwój infrastruktury związanej z ochroną środowiska

Zadanie:

1. Budowa infrastruktury związanej z odbiorem i oczyszczaniem ścieków.

Cel 3. Rozwój infrastruktury społecznej

Zadania:

1. Modernizacja świetlicy wiejskiej i jej wyposażenie.
2. Utworzenie w remizie OSP centrum kulturalnego i rekreacyjnego Zaząb
3. Budowa sali gimnastycznej przy Zespole Szkół w Zarębach

Kolejność realizacji zadań, wskazanych przez mieszkańców w badaniu ankietowym, wynikała z możliwości inwestycyjnych Miasta i Gminy Chorzele.

6.3. Opis zadań priorytetowych

Na podstawie wyznaczonych celów rozwojowych miejscowości określono zakres przedsięwzięć priorytetowych, przewidzianych do realizacji w ramach Programu Rozwoju Obszarów Wiejskich – działanie „Odnowa i rozwój wsi”:

1. Budowa parkingu w centrum Zaząb.

Ankietowani mieszkańcy Zaząb wśród priorytetowych inwestycji, przyczyniających się do poprawy jakości życia społeczności lokalnej, wymienili budowę na terenie wsi parkingów. Dzięki realizacji projektu mieszkańcy uzyskają miejsca, gdzie w bezpieczny i zgodny z przepisami sposób będą mogli pozostawiać swoje pojazdy, nie stwarzając przy tym zagrożenia dla innych uczestników ruchu.

Zapewnienie miejsc parkingowych w centrum miejscowości jest szczególnie ważne, przyczyni się bowiem do poprawy bezpieczeństwa oraz komfortu mieszkańców Zaząb. Większość mieszkańców korzysta obecnie z samochodu, wybierając się do sklepu, banku, świetlicy czy kościoła usytuowanych w centrum Zaząb, zatem brak wyznaczonych i odpowiednio przygotowanych miejsc parkingowych jest dość uciążliwy dla lokalnej społeczności oraz osób będących w Zarębach przejazdem.

Wykonanie parkingu w centrum miejscowości, a więc w przestrzeni publicznej o szczególnym znaczeniu dla lokalnej społeczności, sprzyjającej nawiązywaniu kontaktów

społecznych, przyczyni się także do wzrostu atrakcyjności miejscowości i poprawy jej estetyki.

2. Utworzenie w remizie OSP centrum kulturalnego i rekreacyjnego Zaząb

OSP Zaręby, oprócz prowadzonej działalności ratowniczo-gaśniczej, aktywnie uczestniczy w życiu społeczno-kulturalnym miejscowości. Jednym z celów działalności OSP jest atrakcyjne zagospodarowanie czasu wolnego dzieci i młodzieży. Obecnie jest to realizowane przez działającą młodzieżową drużynę pożarniczą, różne formy aktywności fizycznej obejmujące m. in. spływy kajakowe, a także imprezy okolicznościowe organizowane w remizie OSP.

W celu poszerzenia zakresu działalności OSP o zajęcia prowadzone dla dzieci i młodzieży, konieczne jest zwiększenie powierzchni użytkowej obecnej remizy. Będzie to możliwe po modernizacji i zagospodarowaniu poddasza o powierzchni użytkowej ok. 140 m^2. Na tej powierzchni planowane jest utworzenie zaplecza socjalnego dla OSP, którego brak jest obecnie bardzo odczuwalny, a także przygotowanie świetlicy środowiskowej dla dzieci i młodzieży oraz wyposażone jej w stół do tenisa, bilard oraz wiele innych elementów służących zagospodarowaniu czasu wolnego mieszkańców miejscowości. Ze świetlicy będzie też korzystał zespół kurpiowski kultywujący kulturę i tradycje regionalne.

Stworzenie miejsca dostępnego przez cały rok dla wszystkich mieszkańców Zaząb przyczyni się do zaspokojenia potrzeb społecznych i kulturalnych lokalnej społeczności oraz wzmocnienia integracji społecznej.

3. Modernizacja świetlicy wiejskiej i jej wyposażenie.

Mieszkańcy Zaząb w badaniu ankietowym wskazali, że najpilniejszą z punktu widzenia rozwoju miejscowości inwestycją jest modernizacja świetlicy wiejskiej. Istniejący budynek nie spełnia obecnie swoich podstawowych funkcji, głównie ze względu na zły stan techniczny i rozwiązania architektoniczne. Modernizacja budynku umożliwi stworzenie w świetlicy centrum społeczno-kulturalnego miejscowości, którego brak był dotychczas odczuwany przez mieszkańców. Po przeprowadzeniu prac modernizacyjnych w świetlicy możliwa będzie organizacja spotkań mieszkańców, a także stworzenie warunków lokalowych do rozwoju aktywności społecznej.

Dobrze wyposażony obiekt stworzy idealne warunki do zagospodarowania czasu wolnego, zarówno młodszej, jak i starszej części ludności lokalnej: zajęcia pozalekcyjne, kluby i koła zainteresowań, gry i zabawy edukacyjne. Ponadto świetlica wiejska umożliwi organizację

uroczystości oraz obrzędów lokalnych, które przyczynią się do integracji mieszkańców miejscowości.

4. Modernizacja dróg i budowa chodników

Brak chodników położonych wzdłuż dróg gminnych stwarza realne zagrożenie dla bezpieczeństwa pieszych poruszających się po niniejszych szlakach. Ponieważ brak jest chodników, piesi zmuszeni są korzystać z części jezdni, po której przemieszczają się pojazdy. Stanowi to dla pieszych realne zagrożenie wypadków wywołanych przez jadące samochody. Aby zwiększyć bezpieczeństwo pieszych, konieczna jest budowa chodników przy drogach gminnych. Przedsięwzięcie to dodatkowo poprawi atrakcyjność miejscowości pod względem osadnictwa.

Z kolei modernizacja dróg przyczyni się do osiągnięcia przez mieszkańców miejscowości następujących korzyści:

- uzyskania dostępu do drogi o nawierzchni bitumicznej i możliwości jej użytkowania niezależnie od panujących warunków atmosferycznych i pory roku
- znaczącego skrócenia czasu podróży pomiędzy dwoma punktami zlokalizowanymi na odcinku drogi
- znaczącej minimalizacji kosztów eksploatacji pojazdów mechanicznych, a także zapobieżenie ich nadmiernemu zużyciu
- poprawy bezpieczeństwa zdrowia i życia mieszkańców wynikającej z możliwości sprawniejszego i szybszego dojazdu pojazdów ratunkowych (policji, karetek pogotowia, straży pożarnej) w sytuacjach ekstremalnych. Po realizacji projektu dojazd właściwych służb będzie możliwy niezależnie od panujących warunków atmosferycznych, pory dnia czy pory roku
- poprawy dostępności mieszkańców do edukacji, kultury i informacji
- wzrostu bezpieczeństwa uczestników ruchu drogowego
- wzrostu wartości gruntów na terenie objętym inwestycją.

5. Budowa sali gimnastycznej przy Zespole Szkół w Zarębach

Celem projektu jest poprawa warunków życia mieszkańców przez zapewnienie im łatwiejszego dostępu do nowoczesnej infrastruktury sportowej. Tereny wiejskie charakteryzują się występowaniem niewielu miejsc, w których mieszkańcy mogliby realizować swoje pasje sportowe, dlatego też niezbędne jest podejmowanie działań mających na celu eliminowanie istniejących dysproporcji w tym zakresie. Dzięki stworzeniu miejsca, gdzie miesz-

kańcy będą mieli możliwość odbywania rozgrywek sportowych, nastąpi wzrost integracji społecznej. Zwiększenie walorów estetycznych takich miejsc przełoży się na wzrost atrakcyjności mieszkaniowej miejscowości, a pośrednio gminy i regionu, co może z kolei przyczynić się do pobudzenia aktywności gospodarczej mieszkańców i w rezultacie poprawy jakości życia na tym obszarze.
Nie bez znaczenia jest też wzrost aktywności fizycznej społeczności, a przez to poprawa stanu zdrowia mieszkańców i promocja zdrowego trybu życia.

Realizacja projektu przyczyni się do poprawy:

- warunków prowadzenia zajęć wychowania fizycznego,
- bezpieczeństwa na zajęciach wychowania fizycznego,
- jakości i zróżnicowania prowadzonych zajęć wychowania fizycznego,
- lepszego przygotowania uczniów do udziału w zawodach sportowych,
- zróżnicowania oferty zajęć dla Uczniowskiego Klubu Sportowego „Orlęta";
- poszerzenia oferty imprez sportowych o zasięgu gminnym i powiatowym o dyscypliny rozgrywane na hali sportowej;
- udostępniania hali sportowej po godzinach pracy szkoły w celu umożliwienia społeczności lokalnej aktywnego spędzania czasu wolnego – obecnie wykorzystywane jest na ten cel w sezonie wiosenno-letnim przyszkolne boisko tartanowe.

6. Budowa infrastruktury związanej z odbiorem i oczyszczaniem ścieków.

Obecnie na terenie Zaząb nie funkcjonuje kanalizacja sanitarna. Mieszkańcy korzystają z indywidualnych bezodpływowych zbiorników, które często są nieszczelne. Ponadto zdarzają się przypadki bezpośredniego wylewania nieczystości do gruntów lub cieków wodnych. Ma to degradujący wpływ na środowisko naturalne oraz stwarza zagrożenie dla zdrowia mieszkańców. W celu poprawy istniejącego stanu pożądana jest budowa sieci kanalizacyjnej wraz z lokalną oczyszczalnią ścieków, obejmującą swym zasięgiem całą miejscowość lub budowa przydomowych oczyszczalni ścieków. Wybór rozwiązania będzie uzależniony od zakresu rozwoju budownictwa na terenie miejscowości. Jeśli utrzymają się dotychczasowe trendy, to ekonomicznie uzasadniona będzie budowa lokalnej oczyszczalni ścieków wraz z infrastrukturą kanalizacyjną doprowadzającą ścieki do oczyszczalni. Natomiast w przypadku wyhamowania rozwoju miejscowości może okazać się, że najbardziej efektywne będzie rozwiązanie polegające na budowie przydomowych oczyszczalni ścieków, ewentualnie oczyszczalni obsługujących kilka posesji.
Realizacja zadania z zakresu budowy infrastruktury oczyszczania ścieków przyczyni się do ochrony środowiska naturalnego stanowiącego niezaprzeczalny atut miejscowości,

a także będzie miało istotny wpływ na jakość życia na terenie Zaząb oraz stan zdrowia mieszkańców.

6.4. Harmonogram realizacji zadań priorytetowych

W ramach Planu Odnowy Miejscowości Zaręby przewidziano następujący harmonogram realizacji zadań:

Tabela 9. Harmonogram realizacji zaplanowanych zadań priorytetowych

Lp.	Nazwa zadania	Termin rozpoczęcia	Termin zakończenia	Wartość projektu	Źródła finansowania
1.	Budowa parkingu w centrum Zaząb	2010	2011	250 000,00	PROW 2007-2013 Środki własne
2.	Utworzenie w remizie OSP centrum kulturalnego i rekreacyjnego Zaząb	2010	2011	300 000,00	PROW 2007-2013 Środki własne
3.	Modernizacja świetlicy wiejskiej	2012	2014	300 000,00	Środki własne
4.	Modernizacja dróg i budowa chodników	2012	2017	500 000,00	Środki własne
5.	Budowa sali gimnastycznej przy Zespole Szkół w Zarębach	2013	2017	4 000 000,00	Środki własne Fundusze UE
6.	Budowa kanalizacji sanitarnej	2013	2017	3 000 000,00	Środki własne Fundusze UE

Wykres 13. Wykres Gantta - inwestycje ujęte w Planie Odnowy Miejscowości Zaręby

Lp	Nazwa zadania	Termin rozpoczęcia	Termin zakończenia	2010	2011	2012	2013	2014	2015	2016	2017
1.	Budowa parkingu w centrum Zaząb	2010	2011								
2.	Utworzenie w remizie OSP centrum kulturalnego i rekreacyjnego Zaząb	2010	2011								
3.	Modernizacja świetlicy wiejskiej	2012	2014								
4.	Modernizacja dróg i budowa chodników	2012	2017								
5.	Budowa sali gimnastycznej przy ZS w Zarębach	2013	2017								
6.	Budowa kanalizacji sanitarnej	2013	2017								

Źródło: Opracowanie własne

7. Zarządzanie

Zarządzanie Planem Odnowy Miejscowości odbywa się na kilku poziomach organizacyjnych, funkcjonalnych i podmiotowych.

7.1. Podmioty uczestniczące

Wśród podmiotów zarządzających należy wymienić:

- mieszkańców, którzy brali udział w pracach projektowych i będą sprawować kontrolę społeczną nad realizacją
- Grupę Odnowy Miejscowości zaangażowaną w każdym etapie zarządzania Planem Odnowy Miejscowości
- Burmistrza Miasta i Gminy oraz Radę Miejską zaangażowanych w etap planowania finansowego i nadzór instytucjonalny.

7.2. Komunikacja

Proponuje się, aby komunikację planu zapewniła Grupa Odnowy Miejscowości, ponieważ organ ten utrzymuje bezpośredni codzienny kontakt z mieszkańcami miejscowości.

Ponadto Grupa Odnowy Miejscowości zorganizuje upublicznienie planu w celu:

- podniesienia poziomu zaufania wśród mieszkańców,
- zapewnienia bieżącej informacji na temat realizacji planu,
- zapewnienia możliwości monitorowania zgodności realizacji z ustaleniami.

Mieszkańcy Zarąb będą mogli zapoznać się z Planem Odnowy Miejscowości w Urzędzie Miasta i Gminy w Chorzelach, gdzie będzie on udostępniony do odczytu oraz na stronie internetowej urzędu.

7.3. System monitorowania Planu Odnowy Miejscowości

Przewiduje się okresową roczną ocenę i aktualizację planowanych działań oraz projektów w ramach konsultacji społecznych. W terminie do 30 listopada każdego roku nastąpi spotkanie Grupy Odnowy Miejscowości, podczas którego przedstawione zostaną efekty z realizacji Planu Odnowy Miejscowości oraz nastąpi jego ocena w odniesieniu do zakładanych celów i działań strategicznych.

Coroczna analiza i ocena realizacji Planu pozwoli na weryfikację i wprowadzanie niezbędnych zmian w zakresie zadań określonych w Planie. Sytuacja ta będzie miała okoliczność jedynie w przypadku jednomyślnej akceptacji ze strony społeczności wiejskiej zmian, które nie zostały uwzględnione w dniu opracowywania niniejszego Planu Odnowy Miejscowości wynikłe ze zmieniającej się rzeczywistości.

Raport z oceny i analizy Planu przedstawiony będzie Radzie Miejskiej oraz Burmistrzowi Miasta i Gminy Chorzele.

Spis rysunków

RYSUNEK 1. POŁOŻENIE MIEJSCOWOŚCI NA MAPIE POLSKI 4
RYSUNEK 2. POŁOŻENIE GMINY CHORZELE NA TLE POWIATU PRZASNYSKIEGO 5
RYSUNEK 3. ZDJĘCIE SATELITARNE MIEJSCOWOŚCI ZARĘBY 6
RYSUNEK 4.CENTRUM MIEJSCOWOŚCI ZARĘBY 7
RYSUNEK 5. GEOLOGICZNA LOKALIZACJA MIEJSCOWOŚCI 8
RYSUNEK 6. MAPA OBSZARU NATURA 2000 W POWIECIE PŁOŃSKIM 12
RYSUNEK 7. ZABYTKOWY KOŚCIÓŁ W MIEJSCOWOŚCI ZARĘBY 13
RYSUNEK 8. ZESPÓŁ SZKÓŁ W ZARĘBACH 20
RYSUNEK 9. MAPA DOJAZDU Z ZARĄB DO SZPITALA W PRZASNYSZU 22

Spis tabel

TABELA 1. STRUKTURA UŻYTKOWANIA GRUNTÓW 10
TABELA 2. MIESZKAŃCY MIEJSCOWOŚCI ZARĘBY 14
TABELA 3. STRUKTURA GOSPODARSTW ROLNYCH NA TERENIE MIEJSCOWOŚCI ZARĘBY 25
TABELA 4. ZESTAWIENIE ŚREDNIEJ POWIERZCHNI GRUNTÓW ROLNYCH 26
TABELA 5. MOCNE I SŁABE STRONY MIEJSCOWOŚCI ZARĘBY 26
TABELA 6. SZANSE I ZAGROŻENIA DLA ROZWOJU MIEJSCOWOŚCI 30
TABELA 7. KIERUNKI ROZWOJU MIEJSCOWOŚCI ZARĘBY 31
TABELA 8. ANALIZA BADANIA ANKIETOWEGO 36
TABELA 9. HARMONOGRAM REALIZACJI ZAPLANOWANYCH ZADAŃ PRIORYTETOWYCH 43

Spis wykresów

WYKRES 1. STRUKTURA GRUNTÓW NA TERENIE MIEJSCOWOŚCI ZARĘBY 11
WYKRES 2. LUDNOŚĆ ZARĄB WEDŁUG PŁCI 14
WYKRES 3. LICZBA LUDNOŚCI NA TERENIE MIEJSCOWOŚCI ZARĘBY 15
WYKRES 4. PROGNOZA LICZBY LUDNOŚCI NA TERENIE ZARĄB - TREND 15
WYKRES 5. STRUKTURA WIEKOWA LUDNOŚCI ZARĄB 16
WYKRES 6. STRUKTURA POWIERZCHNIOWA GOSPODARSTW ROLNYCH W MIEJSCOWOŚCI ZARĘBY 25
WYKRES 7. PŁEĆ ANKIETOWANYCH 33
WYKRES 8. WIEK OSÓB BIORĄCYCH UDZIAŁ W BADANIU 33
WYKRES 9. WYKSZTAŁCENIE ANKIETOWANYCH 34
WYKRES 10. STATUS ZAWODOWY ANKIETOWANYCH 34
WYKRES 11. ZADANIA INWESTYCYJNE WSKAZANE W BADANIU ANKIETOWYM 35

WYKRES 12. CZĘSTOŚĆ WSKAZAŃ POSZCZEGÓLNYCH ZADAŃ PRZEZ ANKIETOWANYCH 38
WYKRES 13. WYKRES GANTTA - INWESTYCJE UJĘTE W PLANIE ODNOWY MIEJSCOWOŚCI ZARĘBY 44