

**Uchwała Nr 217/XXXIV/17
Rady Miejskiej w Chorzelach
z dnia 3 marca 2017 roku**

**w sprawie projektu dostosowania sieci szkół podstawowych i gimnazjów prowadzonych przez
Gminę Chorzele do nowego ustroju szkolnego**

Na podstawie art. 18 ust. 2 pkt 15 ustawy z dnia 8 marca 1990 roku o samorządzie gminnym (t.j. Dz. U z 2016 r. poz. 446 z późn. zm.) oraz art. 206 ust. 1 - 3 ustawy z dnia 14 grudnia 2016 r. Przepisy wprowadzające ustawę - Prawo oświatowe (Dz. U. z 2017r. poz. 60), Rada Miejska uchwala co następuje:

§ 1

Uchwała określa:

- 1) plan sieci publicznych szkół podstawowych prowadzonych przez Gminę Chorzele, a także granice obwodów publicznych szkół podstawowych prowadzonych przez Gminę Chorzele na okres od 1 września 2017 r. do dnia 31 sierpnia 2019 r., który stanowi **załączniki nr 1 i 4** do niniejszej uchwały;
- 2) plan sieci prowadzonych przez Gminę Chorzele klas dotychczasowych publicznych gimnazjów prowadzonych w szkołach podstawowych oraz granice obwodów klas dotychczasowych gimnazjów prowadzonych przez Gminę Chorzele na okres od 1 września 2017 r. do dnia 31 sierpnia 2019 r., który stanowi **załączniki nr 2 i 5** do niniejszej uchwały;
- 3) projekt planu sieci publicznych ośmioletnich szkół podstawowych prowadzonych przez Gminę Chorzele, a także granice obwodów publicznych ośmioletnich szkół podstawowych prowadzonych przez Gminę Chorzele od dnia 1 września 2019 r., który stanowi **załączniki nr 3 i 6** do niniejszej uchwały;
- 4) warunki przekształcenia dotychczasowego gimnazjum w ośmioletnią szkołę podstawową prowadzoną przez Gminę Chorzele.

§ 2

Publiczne Gimnazjum im. Papieża Jana Pawła II w Chorzelach z siedzibą przy ul. Szkolnej 4b w Chorzelach, 06-330 Chorzele przekształca się w ośmioletnią Publiczną Szkołę Podstawową nr 2 w Chorzelach o strukturze organizacyjnej obejmującej klasy I-VIII i klasy dotychczasowego gimnazjum:

- a) siedziba: ul. Szkolna 4b, 06-330 Chorzele,
- b) dzień rozpoczęcia działalności szkoły: 1 września 2017r.
- c) rok szkolny, w którym rozpocznie się kształcenie w I klasie szkoły podstawowej: 2017/2018.

§ 3

W uchwale Nr 207/XXII/12 Rady Miejskiej w Chorzelach z dnia 27 września 2012 w sprawie

ustalenia sieci publicznych przedszkoli, oddziałów przedszkolnych prowadzonych przez Gminę Chorzele punkt 5 w załączniku nr 2 otrzymuje nowe brzmienie: „Publiczna Szkoła Podstawowa w Zarębach”.

§ 4

Niniejsza uchwała podlega podaniu do publicznej wiadomości poprzez umieszczenie jej na tablicy ogłoszeń w siedzibie Urzędu Miasta i Gminy w Chorzelach, ul. Stanisława Komosińskiego 1, 06-330 Chorzele, a także na stronie Biuletynu Informacji Publicznej Miasta i Gminy Chorzele (www.chorzele.bip.org.pl) w zakładce Prawo lokalne - Uchwały Rady Miejskiej.

§ 5

Uchwała wchodzi w życie z dniem podjęcia.

PRZEWODNICZĄCY
Rady Miejskiej
Krzysztof Milewski
mgr Krzysztof Milewski

UZASADNIENIE

Zgodnie z art. 206 ustawy z dnia 14 grudnia 2016r. Przepisy wprowadzające ustawę – Prawo oświatowe (Dz.U. z 2016r. poz. 60) – dalej „ustawy wprowadzającej” Rada Gminy zobowiązana jest do podjęcia uchwały w sprawie projektu dostosowania sieci szkół podstawowych i gimnazjów do nowego ustroju szkolnego wprowadzonego ustawą z dnia 14 grudnia 2016r. Prawo oświatowe (Dz.U. z 2016r. poz 59).

Uchwała w sprawie projektu dostosowania sieci szkół podlega zaopiniowaniu przez właściwego kuratora oświaty (art. 208 ustawy wprowadzającej), którego opinia jest wiążąca, oraz przez związki zawodowe (art.209 ustawy wprowadzającej). Po wydaniu przez kuratora oświaty w ciągu 21 dni pozytywnej opinii uchwały w sprawie projektu dostosowania sieci szkół do nowego ustroju szkolnego, organ stanowiący jednostki samorządu terytorialnego do dnia 31 marca 2017r. podejmie uchwałę w sprawie dostosowania sieci szkół do nowego ustroju szkolnego.

Zgodnie z przepisami ustawy wprowadzającej z dniem 1 września 2017r.:

- a) dotychczasowa sześcioletnia szkoła podstawowa staje się ośmioletnią szkołą podstawową (art. 117),
- b) dotychczasowe gimnazjum można przekształcić w ośmioletnią szkołę podstawową (art. 129 ust. 1),
- c) w roku szkolnym 2017/2018 i 2018/2019 w szkole utworzonej zgodnie z art. 129 ust. 1 prowadzi się klasy dotychczasowego gimnazjum (art. 129 ust. 8), aż do czasu ich likwidacji zgodnie z art. 127.
- d) dotychczasowy zespół publicznych szkół, w skład którego wchodzi jedynie dotychczasowa sześcioletnia szkoła podstawowa i dotychczasowe gimnazjum, staje się ośmioletnią szkołą podstawową (art. 191). Do takiej ośmioletniej szkoły podstawowej w oparciu o art. 191 ust. 4 stosuje się odpowiednio zapisy art. 129 ust. 8-12.

Zgodnie z przyjętymi w ustawie wprowadzającej rozwiązaniami w sieci szkół prowadzonych przez Gminę Chorzele postanowiono wprowadzić następujące zmiany:

1. Wszystkie zespoły szkół (ZS w Duczyminie, ZS w Krzynowłodze Wielkiej, ZS w Zarębach) staną się z mocy art. 191 ustawy wprowadzającej ośmioletnimi szkołami podstawowymi o strukturze organizacyjnej obejmującej klasy I-VIII szkoły podstawowej wraz z oddziałem przedszkolnym i klasami dotychczasowego gimnazjum (w oparciu o art. 191 ust. 4 w związku z art. 129 ust. 8);
2. Publiczna Szkoła Podstawowa w Pościeniu Wsi i Publiczna Szkoła Podstawowa w Krukowie z mocy art. 117 ustawy wprowadzającej staną się ośmioletnimi szkołami podstawowymi o strukturze organizacyjnej obejmującej klasy I-VIII szkoły podstawowej wraz z oddziałem przedszkolnym;
3. Publiczna Szkoła Podstawowa im. Marszałka Józefa Piłsudskiego w Chorzelach stanie się z mocy art. 117 ustawy wprowadzającej ośmioletnią szkołą podstawową o strukturze organizacyjnej obejmującej klasy I-VIII szkoły podstawowej.
W roku szkolnym 2017/2018 do Publicznej Szkoły Podstawowej Nr 1 w Chorzelach do klasy I, IV i VII będą uczęszczać uczniowie zgodnie z załącznikiem nr 1 pkt. 6.1. , kolumna 4, natomiast do klasy II, III, V i VI zgodnie z załącznikiem 1 pkt. 6.2. , kolumna 4. W kolejnym roku szkolnym, tj. 2018/2019 do szkoły tej będą uczęszczać uczniowie klas I, II, IV, V, VII i VIII zgodnie z załącznikiem nr 1 pkt. 6.1. , kolumna 5 a do klas III i VI zgodnie z załącznikiem 1 pkt. 6.2. kolumna 5.
4. Publiczne Gimnazjum im. Papieża Jana Pawła II w Chorzelach na mocy art. 129 ust. 1 pkt. 1 zostanie przekształcone w ośmioletnią szkołę podstawową o strukturze organizacyjnej obejmującej klasy I-VIII szkoły podstawowej i klasy dotychczasowego gimnazjum (art. 129 ust. 8 ustawy wprowadzającej).

W roku szkolnym 2017/2018 do Szkoły Podstawowej Nr 2 będą uczęszczać uczniowie klasy I, IV i VII szkoły podstawowej zgodnie z załącznikiem nr 1 pkt. 7 kolumna 4 oraz uczniowie klasy II i III gimnazjum zgodnie z załącznikiem nr 2 do niniejszej uchwały. W kolejnym roku szkolnym tj. 2018/2019 do szkoły tej uczęszczać będą uczniowie klas I, II, IV, V, VII i VIII szkoły podstawowej zgodnie z załącznikiem nr 1 pkt. 7 kolumna 5 oraz uczniowie klasy III gimnazjum zgodnie z załącznikiem nr 2.

5. Obwody szkół: ZS w Zaręczach, ZS w Duczynie, ZS w Krzynowłodze Wielkiej, PSP w Pościeniu Wsi i PSP w Krukowie nie ulegną zmianie w stosunku do stanu obecnego, zgodnie z załącznikiem nr 1 (szkoła podstawowa) i załącznikiem nr 2 (klasy dotychczasowego gimnazjum) do niniejszej uchwały.
6. Obwód PSP Nr 1 w Chorzelach został określony zgodnie z załącznikiem nr 1 do niniejszej uchwały.
7. Obwód PSP Nr 2 w Chorzelach został określony w załączniku nr 1 (szkoła podstawowa) i załączniku nr 2 (klasy dotychczasowego gimnazjum) do niniejszej uchwały.

Reforma systemu oświaty umożliwiła organom prowadzącym szkoły na dokonanie wyboru w zakresie dalszych losów gimnazjów funkcjonujących samodzielnie na terenie działania danego organu prowadzącego. Ustawodawca przewidział w art. 129 ust. 1 ustawy wprowadzającej dwie metody wygaszenia gimnazjów. W ocenie organu prowadzącego podejmującego niniejszą uchwałę, w odniesieniu do Publicznego Gimnazjum im. Papieża Jana Pawła II w Chorzelach właściwym sposobem będzie przekształcenie tej szkoły w ośmioletnią szkołę podstawową.

Przed podjęciem decyzji związanej z nową siecią szkół przeprowadzono konsultacje społeczne, podczas których zdecydowana większość zainteresowanych osób opowiedziała się za przekształceniem Publicznego Gimnazjum im. Papieża Jana Pawła II w szkołę podstawową. Organ uchwałodawczy wziął pod uwagę przede wszystkim wolę mieszkańców, która została wyrażona poprzez złożenie podpisów pod inicjatywą w przedmiocie przekształcenia chorzelskiego gimnazjum w szkołę podstawową. W ciągu trzech dni zebrano 984 podpisy poparcia dla w/w inicjatywy.

Abstrahując od powyższego, należy podkreślić, że ideą reformy oświaty jest przede wszystkim ratowanie potencjału polskiej edukacji, w tym w szczególności małych szkół, będących centrami edukacji kulturalnej młodych ludzi.

Uczniowie ośmioklasowych szkół podstawowych to młodzi ludzie w przedziale wiekowym 7-15 lat, a więc będący na różnym poziomie rozwoju emocjonalnego. W mniejszej szkole istnieje możliwość sprawowania lepszego nadzoru pedagogicznego, co przełoży się przede wszystkim na wzrost poczucia bezpieczeństwa uczniów, zwłaszcza w grupie uczniów najmłodszych. Mniejsza szkoła to szkoła bardziej przyjazna uczniowi. W takim środowisku uczeń nie jest anonimowy, łatwiej jest zbudować relacje uczeń-uczeń, uczeń-nauczyciel, nauczyciel-rodzic. Mało liczebne oddziały klasowe dadzą możliwość większej indywidualizacji procesu nauczania.

Szkoła Podstawowa im. Marszałka Józefa Piłsudskiego i Publiczne Gimnazjum im. Papieża Jana Pawła II zlokalizowane są w dwóch samodzielnych budynkach, z których każdy posiada odrębną infrastrukturę, w związku z czym prowadzone są odrębne przeglądy techniczne celem zapewnienia uczniom każdej ze szkół bezpiecznych i higienicznych warunków pracy i nauki. Każda ze szkół posiada swój własny monitoring znacznie wpływający na poczucie bezpieczeństwa uczniów. Tworząc dwie szkoły podstawowe możliwe będzie zapewnienie nauki uczniom w systemie jednoczłonowym, ponieważ liczba sal lekcyjnych będzie odpowiednia do ilości oddziałów. Przy takim rozwiązaniu będzie również możliwość zorganizowania w każdej ze szkół samodzielnej świetlicy i stołówki. Zapewni to organowi prowadzącemu stworzenie uczniom jeszcze lepszych warunków zdobywania wiedzy i nowych umiejętności.

Uruchomienie z nowym rokiem szkolnym 2017/2018 w Szkole Podstawowej nr 2 klas I, IV i VII nie będzie ingerowało w strukturę istniejącej szkoły podstawowej. Spowoduje to łagodne przejście oddziałów klas IV i VII oraz nowy nabór do klas pierwszych zgodnie z ustalonym obwodem. Uczniowie pozostałych klas obecnej szkoły podstawowej pozostaną w swoich zespołach klasowych. Będzie to miało pozytywny wpływ na ich rozwój.

Zarówno Szkoła Podstawowa, jak i Publiczne Gimnazjum w Chorzelach to placówki o bogatej tradycji wpisanej w historię społeczności lokalnej. Osoba patrona Publicznej Szkoły Podstawowej im. Marszałka Józefa Piłsudskiego, podobnie jak patron Publicznego gimnazjum – Jan Paweł II zobowiązuje do kształtowania wśród uczniów postaw patriotycznych, moralnych i duchowych. W przypadku równoległego funkcjonowania obydwu placówek możliwe będzie dalsze kultywowanie tradycji obu szkół.

Ponadto przekształcenie gimnazjum w szkołę podstawową pozwoli ochronić dotychczasowe miejsca pracy nauczycieli oraz zapewnić uczniom jak najlepsze warunki nauki z wysoko wykwalifikowaną oraz doświadczoną kadrą pedagogiczną. Nauczyciele będą mieli poczucie stabilizacji i bezpieczeństwa o swoje zatrudnienie. Dzięki temu mogą oni w pełni poświęcić się uczniom i ich potrzebom dydaktyczno-wychowawczym.

Proponowane zmiany organizacyjne znacząco wpłyną na poprawę warunków nauki, opieki i wychowania w każdej ze szkół prowadzonych przez Gminę Chorzele, co pozwoli na osiągnięcie celu reformy oświaty.

PRZEWODNICZĄCY
Rady Miejskiej
Krzysztof Milewski
mgr Krzysztof Milewski

Załącznik nr 1
do uchwały Nr 217/XXIV/17 Rady Miejskiej w Chorzelach
z dnia 3 marca 2017 roku w sprawie projektu dostosowania sieci szkół podstawowych i gimnazjów do nowego ustroju szkolnego

Plan sieci publicznych szkół podstawowych prowadzonych przez Gminę Chorzele, a także granice obwodów publicznych szkół podstawowych prowadzonych przez Gminę Chorzele na okres od dnia 1 września 2017 r. do dnia 31 sierpnia 2019 r.

Lp.	Nazwa szkoły	Adres siedziby szkoły,	rok szkolny 2017/2018		rok szkolny 2018/2019	
			Granice obvodu szkoły na:		Granice obvodu szkoły na:	
1	2	3	4		5	
1.	Publiczna Szkoła Podstawowa w Duczyminie	Duczymin 15 06-330 Chorzele	- od strony północnej – osi jest granica z Gminą Wielbark i Janowo na odcinku od miejscowości Wasiły Zygny do drogi relacji Jarzynny Kierz - Janowo - od strony wschodniej – osi są granice z sołectwami: Niskie Wielkie i Bogdany Wielkie - od strony południowej – osi jest granica z sołectwem Kwiatkowo i miejscowością Czarzaste Małe oraz granica z Gminą Krzynowłoga Mała na odcinku od miejscowości Czarzaste Małe do granicy z Gminą Dzierzgowo. - od strony zachodniej – osi jest granica z Gminą Dzierzgowo i Gminą Janowo na odcinku od granicy z Gminą Krzynowłoga Mała do Leśnictwa Lipowiec i drogi relacji Jarzynny Kierz - Janowo;	- osi jest granica z Gminą Janowo na odcinku od granicy z Gminą Krzynowłoga Mała do Leśnictwa Lipowiec i drogi relacji Jarzynny Kierz - Janowo;	- od strony północnej – osi jest granica z Gminą Wielbark i Janowo na odcinku od miejscowości Wasiły Zygny do drogi relacji Jarzynny Kierz - Janowo - od strony wschodniej – osi są granice z sołectwami: Niskie Wielkie i Bogdany Wielkie - od strony południowej – osi jest granica z sołectwem Kwiatkowo i miejscowością Czarzaste Małe oraz granica z Gminą Krzynowłoga Mała na odcinku od miejscowości Czarzaste Małe do granicy z Gminą Dzierzgowo. - od strony zachodniej – osi jest granica z Gminą Dzierzgowo na odcinku od granicy z Gminą Krzynowłoga Mała do Leśnictwa Lipowiec i drogi relacji Jarzynny Kierz - Janowo;	- od strony północnej – osi jest granica z Gminą Wielbark i Janowo na odcinku od miejscowości Wasiły Zygny do drogi relacji Jarzynny Kierz - Janowo - od strony wschodniej – osi są granice z sołectwami: Niskie Wielkie i Bogdany Wielkie - od strony południowej – osi jest granica z sołectwem Kwiatkowo i miejscowością Czarzaste Małe oraz granica z Gminą Krzynowłoga Mała na odcinku od miejscowości Czarzaste Małe do granicy z Gminą Dzierzgowo. - od strony zachodniej – osi jest granica z Gminą Dzierzgowo na odcinku od granicy z Gminą Krzynowłoga Mała do Leśnictwa Lipowiec i drogi relacji Jarzynny Kierz - Janowo;
2.	Publiczna Szkoła Podstawowa w Zarębach	Zaręby 41 06-333 Zaręby	- od strony północnej – granica z Gminą Wielbark na odcinku od miejscowości Ścieciół do miejscowości Kwiatkowo - od strony wschodniej – osi jest granica sołectwa Krukowo, - od strony południowej – osi jest pas łąk Szeroka Biel od miejscowości Krukowo do miejscowości Pruskołęka oraz granica z sołectwami Raszujka i Budki - od strony zachodniej – osi jest granica z Gminą Wielbark, granica Sołectwa Opaleniec i granica miasta Chorzele	- granica z Gminą Wielbark na odcinku od miejscowości Ścieciół do miejscowości Kwiatkowo - od strony wschodniej – osi jest granica Sołectwa Krukowo, - od strony południowej – osi jest pas łąk Szeroka Biel od miejscowości Krukowo do miejscowości Pruskołęka oraz granica z sołectwami Raszujka i Budki - od strony zachodniej – osi jest granica z Gminą Wielbark, granica Sołectwa Opaleniec i granica miasta Chorzele	- od strony północnej – granica z Gminą Wielbark na odcinku od miejscowości Ścieciół do miejscowości Kwiatkowo - od strony wschodniej – osi jest granica Sołectwa Krukowo, - od strony południowej – osi jest pas łąk Szeroka Biel od miejscowości Krukowo do miejscowości Pruskołęka oraz granica z sołectwami Raszujka i Budki - od strony zachodniej – osi jest granica z Gminą Wielbark, granica Sołectwa Opaleniec i granica miasta Chorzele	- od strony północnej – granica z Gminą Wielbark na odcinku od miejscowości Ścieciół do miejscowości Kwiatkowo - od strony wschodniej – osi jest granica Sołectwa Krukowo, - od strony południowej – osi jest pas łąk Szeroka Biel od miejscowości Krukowo do miejscowości Pruskołęka oraz granica z sołectwami Raszujka i Budki - od strony zachodniej – osi jest granica z Gminą Wielbark, granica Sołectwa Opaleniec i granica miasta Chorzele
3.	Publiczna Szkoła Podstawowa w Krzynowłodze Wielkiej	Krzynowłoga Wielka 18 06-330 Chorzele	- od strony północnej – osi są granice sołectw: Liwki, Bogdany Wielkie, Rembielin, Brzeski Kołaki i Przysowy oraz granica miasta Chorzele - od strony wschodniej – osi jest las iglasty i granica Gminy Jednorozec na odcinku od miejscowości Przysowy do granicy z Gminą Krzynowłoga Mała, - od strony południowej – osi jest granica z Gminą Krzynowłoga Mała na odcinku od granicy z Gminą Jednorozec do miejscowości Gadomieć Miłocięta - od strony zachodniej – osi jest granica z Gminą Krzynowłoga Mała na odcinku od miejscowości Gadomieć Miłocięta do miejscowości Czarzaste Małe	- osi są granice sołectw: Liwki, Bogdany Wielkie, Rembielin, Brzeski Kołaki i Przysowy oraz granica miasta Chorzele - od strony wschodniej – osi jest las iglasty i granica Gminy Jednorozec na odcinku od miejscowości Przysowy do granicy z Gminą Krzynowłoga Mała, - od strony południowej – osi jest granica z Gminą Krzynowłoga Mała na odcinku od granicy z Gminą Jednorozec do miejscowości Gadomieć Miłocięta - od strony zachodniej – osi jest granica z Gminą Krzynowłoga Mała na odcinku od miejscowości Gadomieć Miłocięta do miejscowości Czarzaste Małe	- od strony północnej – osi są granice sołectw: Liwki, Bogdany Wielkie, Rembielin, Brzeski Kołaki i Przysowy oraz granica miasta Chorzele - od strony wschodniej – osi jest las iglasty i granica Gminy Jednorozec na odcinku od miejscowości Przysowy do granicy z Gminą Krzynowłoga Mała, - od strony południowej – osi jest granica z Gminą Krzynowłoga Mała na odcinku od granicy z Gminą Jednorozec do miejscowości Gadomieć Miłocięta - od strony zachodniej – osi jest granica z Gminą Krzynowłoga Mała na odcinku od miejscowości Gadomieć Miłocięta do miejscowości Czarzaste Małe	- od strony północnej – osi są granice sołectw: Liwki, Bogdany Wielkie, Rembielin, Brzeski Kołaki i Przysowy oraz granica miasta Chorzele - od strony wschodniej – osi jest las iglasty i granica Gminy Jednorozec na odcinku od miejscowości Przysowy do granicy z Gminą Krzynowłoga Mała, - od strony południowej – osi jest granica z Gminą Krzynowłoga Mała na odcinku od granicy z Gminą Jednorozec do miejscowości Gadomieć Miłocięta - od strony zachodniej – osi jest granica z Gminą Krzynowłoga Mała na odcinku od miejscowości Gadomieć Miłocięta do miejscowości Czarzaste Małe
			Do obvodu należą miejscowości: Liwki, Dąbrowka Ostrowska, Nowa Wieś, Wasiły Zygny, Bugzy Płskie, Bugzy Jarki, Bugzy Święchy, Stara Wieś, Dzierżęga Nadbory, Duczymin, Zdziwów Stary, Zdziwów Nowy, Jedlinka, Wólka Zdziwojska wraz z przysiółkami: Jarzynny Kierz, Rapaty Górki, Rapaty Sulimy, Rapaty Żachy, Czarzaste Wielkie, Czarzaste Małe, Bobry, Annowo, Opilki Płskie.		Do obvodu należą miejscowości: Liwki, Dąbrowka Ostrowska, Nowa Wieś, Wasiły Zygny, Bugzy Płskie, Bugzy Jarki, Bugzy Święchy, Stara Wieś, Dzierżęga Nadbory, Duczymin, Zdziwów Stary, Zdziwów Nowy, Jedlinka, Wólka Zdziwojska wraz z przysiółkami: Jarzynny Kierz, Rapaty Górki, Rapaty Sulimy, Rapaty Żachy, Czarzaste Wielkie, Czarzaste Małe, Bobry, Annowo, Opilki Płskie.	
			Do obvodu należą miejscowości: Gadomieć Miłocięta, Dąbrowa, Kwiatkowo, Krzynowłoga Wielka, Lipowiec, Czapllice Wielkie, Czapllice Furmany, Czapllice Piłaty, Łazy, Rycice wraz z przysiółkami: Gadomieć Chrzczany, Gadomieć Peronie, Bogdany Małe, Aleksandrowo		Do obvodu należą miejscowości: Gadomieć Miłocięta, Dąbrowa, Kwiatkowo, Krzynowłoga Wielka, Lipowiec, Czapllice Wielkie, Czapllice Furmany, Czapllice Piłaty, Łazy, Rycice wraz z przysiółkami: Gadomieć Chrzczany, Gadomieć Peronie, Bogdany Małe, Aleksandrowo	

Lp.	Nazwa szkoły	Adres siedziby szkoły,	rok szkolny 2017/2018	
			Granice obwodu szkoły na:	
1	2	3	4	5
4.	Publiczna Szkoła Podstawowa w Krukowie	Krukowo 87 06-333 Zaręby	<p>- od strony północnej – osią jest granica z Gminą Czarnia na odcinku od sołectwa Krukowo do sołectwa Nowa Wieś Zarębska</p> <p>- od strony wschodniej – osią jest granica z Gminą Czarnia na odcinku od sołectwa Nowa Wieś Zarębska do sołectwa Wierzchowizna oraz granica z Gminą Baranowo na odcinku od sołectwa Wierzchowizna do sołectwa Rzodkiewnica</p> <p>- od strony południowej – osią jest granica z Gminą Jednorzec na odcinku od sołectwa Rzodkiewnica do sołectwa Poścień Wieś</p> <p>- od strony zachodniej – osią jest granica Sołectw Zaręby i Poścień Wieś.</p> <p>Do obwodu należą miejscowości: Krukowo, Binduga, Nowa Wieś Zarębska, Rawki, Skuze, Wierzchowizna, Rzodkiewnica</p>	<p>- od strony północnej – osią jest granica z Gminą Czarnia na odcinku od sołectwa Krukowo do sołectwa Nowa Wieś Zarębska</p> <p>- od strony wschodniej – osią jest granica z Gminą Czarnia na odcinku od sołectwa Nowa Wieś Zarębska do sołectwa Wierzchowizna oraz granica z Gminą Baranowo na odcinku od sołectwa Wierzchowizna do sołectwa Rzodkiewnica</p> <p>- od strony południowej – osią jest granica z Gminą Jednorzec na odcinku od sołectwa Rzodkiewnica do sołectwa Poścień Wieś</p> <p>- od strony zachodniej – osią jest granica Sołectw Zaręby i Poścień Wieś.</p> <p>Do obwodu należą miejscowości: Krukowo, Binduga, Nowa Wieś Zarębska, Rawki, Skuze, Wierzchowizna, Rzodkiewnica</p>
5.	Publiczna Szkoła Podstawowa w Pościeniu Wsi	Poścień Wieś 47 06-330 Chorzele	<p>- od strony północnej – osią jest granica sołectwa Łaz, Zaręby i Krukowo</p> <p>- od strony wschodniej – osią jest granica z Gminą Jednorzec na odcinku od Sołectwa Rzodkiewnica do Sołectwa Żelazna Rządowa (gm. Jednorzec),</p> <p>- od strony południowej – osią jest granica z Gminą Jednorzec na odcinku od Sołectwa Żelazna Rządowa (gm. Jednorzec) do Sołectwa Raszujka,</p> <p>- od strony zachodniej – osią jest granica sołectwa Budki</p> <p>Do obwodu należą miejscowości: Poścień Wieś, Poścień Zamion, Pruskołęka, Raszujka</p>	<p>- od strony północnej – osią jest granica sołectwa Łaz, Zaręby i Krukowo</p> <p>- od strony wschodniej – osią jest granica z Gminą Jednorzec na odcinku od Sołectwa Rzodkiewnica do Sołectwa Żelazna Rządowa (gm. Jednorzec),</p> <p>- od strony południowej – osią jest granica z Gminą Jednorzec na odcinku od Sołectwa Żelazna Rządowa (gm. Jednorzec) do Sołectwa Raszujka,</p> <p>- od strony zachodniej – osią jest granica sołectwa Budki</p> <p>Do obwodu należą miejscowości: Poścień Wieś, Poścień Zamion, Pruskołęka, Raszujka</p>
6.	Publiczna Szkoła Podstawowa Nr 1 w Chorzelach	ul. Szkolna 4 06-330 Chorzele	<p>6.1. dla uczniów klasy I:</p> <p>- od strony północnej – osią jest granica z Gminą Wielbark na odcinku od sołectwa Wasiły Zygnny do sołectwa Mąćice</p> <p>- od strony wschodniej – osią jest granica sołectw Mąćice, Łaz i Budki,</p> <p>- od strony południowej – osią jest granica sołectw Lipowiec, Krzynowłoga Wielka, Rycice, granica z Gminą Jednorzec,</p> <p>- od strony zachodniej – osią są granice sołectw Bogdany Wielkie, Bagienice i Niskie Wielkie</p> <p>Do obwodu należą miejscowości: Opaleniec, Rembielin, Brzeski Kołaki, Przysowy wraz z przysiółkami: Grąd Rycicki, Zagaty oraz ulice: Bolesława Chrobrego, Brzozowa, Jana III Sobieskiego, Kazimierza Wielkiego, Klonowa, Królowej Bony, Królowej Jadwigi, Mostowa, Ruda, Sosnowa, Zygmunta I Starego w mieście Chorzele</p> <p>6.2. dla uczniów klasy II-VII:</p> <p>- od strony północnej – osią jest granica z Gminą Wielbark na odcinku od sołectwa Wasiły Zygnny do sołectwa Mąćice</p> <p>- od strony wschodniej – osią jest granica sołectw Mąćice, Łaz i Raszujka,</p> <p>- od strony południowej – osią jest granica sołectw Lipowiec, Krzynowłoga Wielka, Rycice, granica z Gminą Jednorzec,</p> <p>- od strony zachodniej – osią są granice sołectw Kwiatkowo, Dąbrówka Ostrowska i Nowa Wieś k/Duczymina.</p> <p>Do obwodu należą: miasto Chorzele, miejscowości: Bogdany Wielkie, Brzeski Kołaki, Budki, Niskie Wielkie, Opaleniec, Przysowy, Rembielin, Bagienice wraz z przysiółkami: Przątalina, Grąd Rycicki, Zagaty</p>	<p>6.1. dla uczniów klasy I i II:</p> <p>- od strony północnej – osią jest granica z Gminą Wielbark na odcinku od sołectwa Wasiły Zygnny do sołectwa Mąćice</p> <p>- od strony wschodniej – osią jest granica sołectw Mąćice, Łaz i Raszujka,</p> <p>- od strony południowej – osią jest granica sołectw Lipowiec, Krzynowłoga Wielka, Rycice, granica z Gminą Jednorzec,</p> <p>- od strony zachodniej – osią są granice sołectw Bogdany Wielkie, Bagienice i Niskie Wielkie</p> <p>Do obwodu należą miejscowości: Opaleniec, Rembielin, Brzeski Kołaki, Przysowy wraz z przysiółkami: Grąd Rycicki, Zagaty oraz ulice: Bolesława Chrobrego, Brzozowa, Jana III Sobieskiego, Kazimierza Wielkiego, Klonowa, Królowej Bony, Królowej Jadwigi, Mostowa, Ruda, Sosnowa, Zygmunta I Starego w mieście Chorzele</p> <p>6.2. dla uczniów klasy III - VIII:</p> <p>- od strony północnej – osią jest granica z Gminą Wielbark na odcinku od sołectwa Wasiły Zygnny do sołectwa Mąćice</p> <p>- od strony wschodniej – osią jest granica sołectw Mąćice, Łaz i Raszujka,</p> <p>- od strony południowej – osią jest granica sołectw Lipowiec, Krzynowłoga Wielka, Rycice, granica z Gminą Jednorzec,</p> <p>- od strony zachodniej – osią są granice sołectw Kwiatkowo, Dąbrówka Ostrowska i Nowa Wieś k/Duczymina.</p> <p>Do obwodu należą: miasto Chorzele, miejscowości: Bogdany Wielkie, Brzeski Kołaki, Budki, Niskie Wielkie, Opaleniec, Przysowy, Rembielin, Bagienice wraz z przysiółkami: Przątalina, Grąd Rycicki, Zagaty</p>

Lp.	Nazwa szkoły	Adres siedziby szkoły,	rok szkolny 2017/2018	
			Granice obwodu szkoły na:	
1	2	3	4	5
7.	Publiczna Szkoła Podstawowa Nr 2 w Chorzelach	ul. Szkolna 4b 06-330 Chorzele	<p>- od strony północnej – osią jest granica z sołectwem Opaleniec</p> <p>- od strony wschodniej – osią jest granica sołectw Łaz i Raszujka</p> <p>- od strony południowej – osią jest granica z sołectwami Przysowy, Brzeski Kołaki, Lipowiec, Rembielin i Krzynowłoga Wielka</p> <p>- od strony zachodniej – osią są granice sołectw Kwiatkowo, Dąbrówka Ostrowska i Nowa Wieś k/Duczymina.</p> <p>Do obwodu należą miejscowości: Budki, Niskie Wielkie, Bagienice, Bogdany Wielkie, wraz z przysiółkiem Przątalina oraz ulice: 11 Listopada, I Maja, Akacjowa, Bagienna, Dr Waclawa Bendowskiego, Cmentarna, Grunwaldzka, Józefa Ignatowskiego, Jodłowa, Kasztanowa, Kolejowa, Stanisława Komosińskiego, Kościelna, Plac Tadeusza Kościuszki, Królewska, Krótka, Księżycowa, Leśna, Adama Mickiewicza, Mieszka I, Młynarska, Nadrzeczna, Nowa, Ogrodowa, Olszewska, Zygmunta Padlewskiego, Pogodna, Polna, Poriznika Mieczysława Karczewskiego, Przechodnia, Przytulna, Rondo Brygady Syberyjskiej, Rzemieślnicza, Spokojna, Stara Targowica, Szkolna, Świerkowa, Wesola, Wiatraczna, Wierzbowa, Wincentego Witosa, Władysława Jagiełły, Władysława Łokietka, Zarębska, Zduńska, Zuzanny, Żabia w mieście Chorzele</p>	<p>- od strony północnej – osią jest granica z sołectwem Opaleniec</p> <p>- od strony wschodniej – osią jest granica sołectw Mącice i Łaz oraz granica sołectwa Raszujka</p> <p>- od strony południowej – osią jest granica z sołectwami Przysowy, Brzeski Kołaki, Lipowiec, Rembielin i Krzynowłoga Wielka</p> <p>- od strony zachodniej – osią są granice sołectw Kwiatkowo, Dąbrówka Ostrowska i Nowa Wieś k/Duczymina.</p> <p>Do obwodu należą miejscowości: Budki, Niskie Wielkie, Bagienice, Bogdany Wielkie, wraz z przysiółkiem Przątalina oraz ulice: 11 Listopada, I Maja, Akacjowa, Bagienna, Dr Waclawa Bendowskiego, Cmentarna, Grunwaldzka, Józefa Ignatowskiego, Jodłowa, Kasztanowa, Kolejowa, Stanisława Komosińskiego, Kościelna, Plac Tadeusza Kościuszki, Królewska, Krótka, Księżycowa, Leśna, Adama Mickiewicza, Mieszka I, Młynarska, Nadrzeczna, Nowa, Ogrodowa, Olszewska, Zygmunta Padlewskiego, Pogodna, Polna, Poriznika Mieczysława Karczewskiego, Przechodnia, Przytulna, Rondo Brygady Syberyjskiej, Rzemieślnicza, Spokojna, Stara Targowica, Szkolna, Świerkowa, Wesola, Wiatraczna, Wierzbowa, Wincentego Witosa, Władysława Jagiełły, Władysława Łokietka, Zarębska, Zduńska, Zuzanny, Żabia w mieście Chorzele</p>

PRZEWODNICZĄCY
Rady Miejskiej
mgr Krzysztof Milewski

Załącznik nr 2

do uchwały Nr 217/XXXIV/17 Rady Miejskiej w Chorzelach

z dnia 3 marca 2017 roku w sprawie projektu dostosowania sieci szkół podstawowych i gimnazjów do nowego ustroju szkolnego

Plan sieci prowadzonych przez Gminę Chorzele klas dotychczasowych publicznych gimnazjów prowadzonych w szkołach podstawowych oraz granice obwodów klas dotychczasowych gimnazjów od dnia 1 września 2017 r. do dnia 31 sierpnia 2019 r.

Lp.	Nazwa szkoły	Adres siedziby szkoły,	rok szkolny 2017/2018	rok szkolny 2018/2019
			Granice obwodu szkoły:	Granice obwodu szkoły na:
1.	Klasy Publicznego Gimnazjum im. Ojca Honoriusza Kowalczyka w Duczynie prowadzone w Publicznej Szkole Podstawowej w Duczynie	Duczynin 15 06-330Chorzele	<p>- od strony północnej – osią jest granica z Gminą Wielbark i Janowo na odcinku od miejscowości Wasiły Zygny do drogi relacji Jarzynny Kierz - Janowo</p> <p>- od strony wschodniej – osią są granice z sołectwami Niskie Wielkie i Bogdany Wielkie</p> <p>- od strony południowej – osią jest granica z sołectwem Kwiatkowo i miejscowością Czarzaste Małe oraz granica z Gminą Krzynowłoga Mała na odcinku od miejscowości Czarzaste Małe do granicy z Gminą Dzierzgowo.</p> <p>- od strony zachodniej – osią jest granica z Gminą Dzierzgowo i Gminą Janowo na odcinku od granicy Gminy Krzynowłoga Mała do Leśnictwa Lipowiec i drogi relacji Jarzynny Kierz – Janowo;</p> <p>Do obwodu należą miejscowości: Liwki, Dąbrówka Ostrowska, Nowa Wieś, Wasiły Zygny, Bugzy Płskie, Bugzy Jarki, Bugzy Święchy, Stara Wieś, Dzierzga Nadbory, Duczmin, Zdziwój Stary, Zdziwój Nowy, Jedlinka, Wólka Zdziwowska wraz z przysiółkami: Jarzynny Kierz, Rapaty Górki, Rapaty Sulimy, Rapaty Żachy, Czarzaste Wielkie, Czarzaste Małe, Bobry, Annowo, Opiłki Płskie.</p>	<p>- od strony północnej – osią jest granica z Gminą Wielbark i Janowo na odcinku od miejscowości Wasiły Zygny do drogi relacji Jarzynny Kierz - Janowo</p> <p>- od strony wschodniej – osią są granice z sołectwami Niskie Wielkie i Bogdany Wielkie</p> <p>- od strony południowej – osią jest granica z sołectwem Kwiatkowo i miejscowością Czarzaste Małe oraz granica z Gminą Krzynowłoga Mała na odcinku od miejscowości Czarzaste Małe do granicy z Gminą Dzierzgowo.</p> <p>- od strony zachodniej – osią jest granica z Gminą Dzierzgowo i Gminą Janowo na odcinku od granicy Gminy Krzynowłoga Mała do Leśnictwa Lipowiec i drogi relacji Jarzynny Kierz – Janowo;</p> <p>Do obwodu należą miejscowości: Liwki, Dąbrówka Ostrowska, Nowa Wieś, Wasiły Zygny, Bugzy Płskie, Bugzy Jarki, Bugzy Święchy, Stara Wieś, Dzierzga Nadbory, Duczmin, Zdziwój Stary, Zdziwój Nowy, Jedlinka, Wólka Zdziwowska wraz z przysiółkami: Jarzynny Kierz, Rapaty Górki, Rapaty Sulimy, Rapaty Żachy, Czarzaste Wielkie, Czarzaste Małe, Bobry, Annowo, Opiłki Płskie.</p>
2.	Klasy Publicznego Gimnazjum im. Kardynała Stefana Wyszyńskiego w Zarębach prowadzone w Publicznej Szkole Podstawowej w Zarębach	Zaręby 41 06-333Zaręby	<p>- od strony północnej – osią jest granica z Gminą Wielbark na odcinku od miejscowości Ścięciel do miejscowości Kwiatkowo oraz granica z Gminą Czarnia na odcinku od sołectwa Krukowo do sołectwa Nowa Wieś Zarębska</p> <p>- od strony wschodniej – osią jest granica z Gminą Czarnia na odcinku od sołectwa Nowa Wieś Zarębska do sołectwa Wierzchowizna oraz granica z Gminą Baranowo na odcinku od sołectwa Wierzchowizna do sołectwa Rzodkiewnica</p> <p>- od strony południowej – osią jest granica z Gminą Jednoróżec na odcinku sołectwa Rzodkiewnica, granica z sołectwami Poścień Wieś i Poścień Zamion oraz granica Gminy Jednoróżec na odcinku od Sołectwa Żelazna Rządowa (gm. Jednoróżec) do Sołectwa Raszujka,</p> <p>- od strony zachodniej – osią jest granica z Gminą Wielbark, granica sołectwa Opaleniec, Budki i Raszujka oraz granica miasta Chorzele</p> <p>Do obwodu należą miejscowości: Zaręby, Mącice, Ścięciel, Kwiatkowo, Łaz, Krukowo, Binduga, Nowa Wieś Zarębska, Rawki, Skuze, Wierzchowizna, Rzodkiewnica, Poścień Wieś, Poścień Zamion, Pruskołęka wraz z przysiółkiem Sosnówek</p>	<p>- od strony północnej – osią jest granica z Gminą Wielbark na odcinku od miejscowości Ścięciel do miejscowości Kwiatkowo oraz granica z Gminą Czarnia na odcinku od sołectwa Krukowo do sołectwa Nowa Wieś Zarębska</p> <p>- od strony wschodniej – osią jest granica z Gminą Czarnia na odcinku od sołectwa Nowa Wieś Zarębska do sołectwa Wierzchowizna oraz granica z Gminą Baranowo na odcinku od sołectwa Wierzchowizna do sołectwa Rzodkiewnica</p> <p>- od strony południowej – osią jest granica z Gminą Jednoróżec na odcinku sołectwa Rzodkiewnica, granica z sołectwami Poścień Wieś i Poścień Zamion oraz granica Gminy Jednoróżec na odcinku od Sołectwa Żelazna Rządowa (gm. Jednoróżec) do Sołectwa Raszujka,</p> <p>- od strony zachodniej – osią jest granica z Gminą Wielbark, granica sołectwa Opaleniec, Budki i Raszujka oraz granica miasta Chorzele</p> <p>Do obwodu należą miejscowości: Zaręby, Mącice, Ścięciel, Kwiatkowo, Łaz, Krukowo, Binduga, Nowa Wieś Zarębska, Rawki, Skuze, Wierzchowizna, Rzodkiewnica, Poścień Wieś, Poścień Zamion, Pruskołęka wraz z przysiółkiem Sosnówek</p>

Lp.	Nazwa szkoły	Adres siedziby szkoły,	rok szkolny 2017/2018	rok szkolny 2018/2019
			Granice obwodu szkoły:	Granice obwodu szkoły na:
3.	Klasy Publicznego Gimnazjum w Krzynowłodze Wielkiej prowadzone w Publicznej Szkole Podstawowej w Krzynowłodze Wielkiej	Krzynowłoga Wielka 18 06-330Chorzele	<ul style="list-style-type: none"> - od strony północnej – osi są sołectwa: Liwki, Bogdany Wielkie, Rembielin, Brzeski Kołaki i Przysowy oraz granica miasta Chorzele - od strony wschodniej – osi jest las iglasty i granica z Gminą Jednorożec na odcinku od miejscowości Przysowy do granicy z Gminą Krzynowłoga Mała, - od strony południowej – osi jest granica z Gminą Krzynowłoga Mała na odcinku od granicy z Gminą Jednorożec do miejscowości Gadomic Miłocięta - od strony zachodniej – osi jest granica z Gminą Krzynowłoga Mała na odcinku od miejscowości Gadomic Miłocięta do miejscowości Czarzaste Małe <p>Do obwodu należą miejscowości: Gadomic Miłocięta, Dąbrowa, Kwiatkowo, Krzynowłoga Wielka, Lipowiec, Czaplice Wielkie, Czaplice Furmany, Czaplice Piłaty, Łazy, Rycice wraz z przysiółkami: Gadomic Chrzczany, Gadomic Peronie, Bogdany Małe, Aleksandrowo</p>	<ul style="list-style-type: none"> - od strony północnej – osi są sołectwa: Liwki, Bogdany Wielkie, Rembielin, Brzeski Kołaki i Przysowy oraz granica miasta Chorzele - od strony wschodniej – osi jest las iglasty i granica z Gminą Jednorożec na odcinku od miejscowości Przysowy do granicy z Gminą Krzynowłoga Mała, - od strony południowej – osi jest granica z Gminą Krzynowłoga Mała na odcinku od granicy z Gminą Jednorożec do miejscowości Gadomic Miłocięta - od strony zachodniej – osi jest granica z Gminą Krzynowłoga Mała na odcinku od miejscowości Gadomic Miłocięta do miejscowości Czarzaste Małe <p>Do obwodu należą miejscowości: Gadomic Miłocięta, Dąbrowa, Kwiatkowo, Krzynowłoga Wielka, Lipowiec, Czaplice Wielkie, Czaplice Furmany, Czaplice Piłaty, Łazy, Rycice wraz z przysiółkami: Gadomic Chrzczany, Gadomic Peronie, Bogdany Małe, Aleksandrowo</p>
4.	Klasy Publicznego Gimnazjum im. Papieża Jana Pawła II w Chorzelach prowadzone w Publicznej Szkole Podstawowej nr 2 w Chorzelach	ul. Szkolna 4b 06-330Chorzele	<ul style="list-style-type: none"> - od strony północnej – osi jest granica z Gminą Wielbark, na odcinku od sołectwa Wasiły Zygny do sołectwa Mąćice - od strony wschodniej – osi jest granica sołectw Mąćice, Łaz i Pruskołęka - od strony południowej – osi jest granica sołectw Lipowiec, Krzynowłoga Wielka, Rycice, granica z Gminą Jednorożec, - od strony zachodniej – osi są granice sołectw Kwiatkowo, Dąbrowka Ostrowska i Nowa Wieś k/Duczymina. <p>Do obwodu należą: miasto Chorzele, miejscowości: Bogdany Wielkie, Brzeski Kołaki, Budki, Niskie Wielkie, Opaleniec, Przysowy, Rembielin, Bagienice Wielkie, Raszujka wraz z przysiółkami: Przątalina, Grąd Rycicki, Zagaty</p>	<ul style="list-style-type: none"> - od strony północnej – osi jest granica z Gminą Wielbark, na odcinku od sołectwa Wasiły Zygny do sołectwa Mąćice - od strony wschodniej – osi jest granica sołectw Mąćice, Łaz i Pruskołęka - od strony południowej – osi jest granica sołectw Lipowiec, Krzynowłoga Wielka, Rycice, granica z Gminą Jednorożec, - od strony zachodniej – osi są granice sołectw Kwiatkowo, Dąbrowka Ostrowska i Nowa Wieś k/Duczymina. <p>Do obwodu należą: miasto Chorzele, miejscowości: Bogdany Wielkie, Brzeski Kołaki, Budki, Niskie Wielkie, Opaleniec, Przysowy, Rembielin, Bagienice Wielkie, Raszujka wraz z przysiółkami: Przątalina, Grąd Rycicki, Zagaty</p>

PRZEWODNICZĄCY
Rady Miejskiej
mgr Krzysztof Milewski

Załącznik nr 3

do uchwały Nr 217/XXIV/17 Rady Miejskiej w Chorzelach

z dnia 3 marca 2017 roku w sprawie projektu dostosowania sieci szkół podstawowych i gimnazjów do nowego ustroju szkolnego

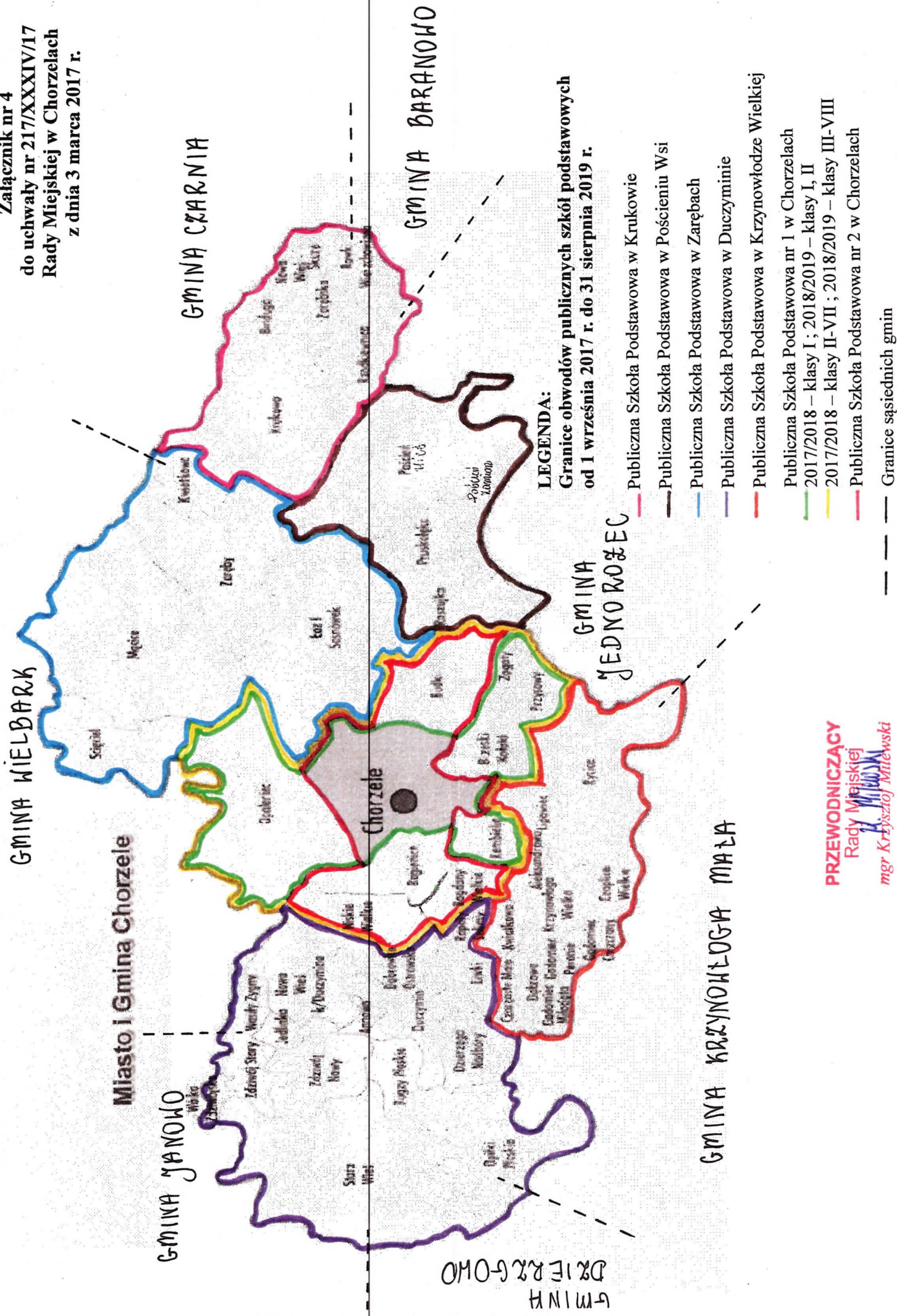
Plan sieci publicznych szkół podstawowych prowadzonych przez Gminę Chorzele, a także granice obwodów publicznych szkół podstawowych prowadzonych przez Gminę Chorzele od dnia 1 września 2019 r.

Lp.	Nazwa szkoły	Adres siedziby szkoły	Projekt granic obwodu szkoły od dnia 1 września 2019 r.
1.	Publiczna Szkoła Podstawowa w Duczynie	Duczynin 15 06-330 Chorzele	<p>- od strony północnej – osią jest granica z Gminą Wielbark i Janowo na odcinku od miejscowości Wasiły Zygnny do drogi relacji Jarzynny Kierz - Janowo</p> <p>- od strony wschodniej – osią są granice z sołectwami: Niskie Wielkie i Bogdany Wielkie</p> <p>- od strony południowej – osią jest granica z sołectwem Kwiatkowo i miejscowością Czarzaste Małe oraz granica z Gminą Krzynowłoga Mała na odcinku od miejscowości Czarzaste Małe do granicy z Gminą Dzierzgowo.</p> <p>- od strony zachodniej – osią jest granica z Gminą Dzierzgowo na odcinku od granicy z Gminą Krzynowłoga Mała do Leśnictwa Lipowiec i drogi relacji Jarzynny Kierz – Janowo;</p> <p>Do obwodu należą miejscowości: Liwki, Dąbrówka Ostrowska, Nowa Wieś, Wasiły Zygnny, Bugzy Płoskie, Bugzy Jarki, Bugzy Święchy, Stara Wieś, Dzierżęga Nadbory, Duczmin, Zdziwój Stary, Zdziwój Nowy, Jedlinka, Wólka Zdziwowska wraz z przysiółkami: Jarzynny Kierz, Rapaty Górki, Rapaty Sulimy, Rapaty Żachy, Czarzaste Wielkie, Czarzaste Małe, Bobry, Annowo, Opilki Płoskie.</p>
2.	Publiczna Szkoła Podstawowa w Zarębach	Zaręby 41 06-333 Zaręby	<p>- od strony północnej – osią jest granica z Gminą Wielbark na odcinku od miejscowości Ścieciel do miejscowości Kwiatkowo</p> <p>- od strony wschodniej – osią jest granica sołectwa Krukowo,</p> <p>- od strony południowej – osią jest granica z sołectwami Poścień Wieś, Pruskołęka, Raszujska i Budki</p> <p>- od strony zachodniej – osią jest granica z Gminą Wielbark, granica Sołectwa Opaleniec i granica miasta Chorzele</p> <p>Do obwodu należą miejscowości: Zaręby, Mącice, Ścieciel, Kwiatkowo, Łaz, wraz z przysiółkiem Sosnowek</p>
3.	Publiczna Szkoła Podstawowa w Krzynowłodze Wielkiej	Krzynowłoga Wielka 18 06-330 Chorzele	<p>- od strony północnej – osią są granice sołectw: Liwki, Bogdany Wielkie, Rembielin, Brzeski Kołaki i Przysowy oraz granica miasta Chorzele</p> <p>- od strony wschodniej – osią jest las iglasty i granica z Gminą Jednorożec na odcinku od miejscowości Przysowy do granicy z Gminą Krzynowłoga Mała,</p> <p>- od strony południowej – osią jest granica z Gminą Krzynowłoga Mała na odcinku od granicy z Gminą Jednorożec do miejscowości Gadomieć Miłocięta</p> <p>- od strony zachodniej – osią jest granica z Gminą Krzynowłoga Mała na odcinku od miejscowości Gadomieć Miłocięta do miejscowości Czarzaste Małe</p> <p>Do obwodu należą miejscowości: Gadomieć Miłocięta, Dąbrowa, Kwiatkowo, Krzynowłoga Wielka, Lipowiec, Czaplice Wielkie, Czaplice Furmany, Czaplice Piłaty, Łazy, Rycice wraz z przysiółkami: Gadomieć Chrzczany, Gadomieć Peronie, Bogdany Małe, Aleksandrowo</p>

Lp.	Nazwa szkoły	Adres siedziby szkoły	Projekt granic obwodu szkoły od dnia 1 września 2019 r.
4.	Publiczna Szkoła Podstawowa w Krukowie	Krukowo 87 06-333 Zaręby	<p>- od strony północnej – osią jest granica z Gminą Czarnia na odcinku od sołectwa Krukowo sołectwa Nowa Wieś Zarębska</p> <p>- od strony wschodniej – osią jest granica z Gminą Czarnia na odcinku od sołectwa Nowa Wieś Zarębska do sołectwa Wierzchowizna oraz granica z Gminą Baranowo na odcinku od sołectwa Wierzchowizna do sołectwa Rzodkiewnica</p> <p>- od strony południowej – osią jest granica z Gminą Jednorozec na odcinku od sołectwa Rawki do sołectwa Poścień Wieś</p> <p>- od strony zachodniej – osią jest granica Sołectw Zaręby i Poścień Wieś.</p> <p>Do obwodu należą miejscowości: Krukowo, Binduga, Nowa Wieś Zarębska, Rawki, Skuze, Wierzchowizna, Rzodkiewnica</p>
5.	Publiczna Szkoła Podstawowa w Pościeniu Wsi	Poścień Wieś 47 06-330 Chorzele	<p>- od strony północnej – osią jest granica sołectwa Łaz i pas łąk Szeroka Biel na odcinku od miejscowości Rzodkiewnica do miejscowości Pruskołęka,</p> <p>- od strony wschodniej – osią jest granica z Gminą Jednorozec na odcinku od Sołectwa Rzodkiewnica do Sołectwa Żelazna Rządowa (gm. Jednorozec),</p> <p>- od strony południowej – osią jest granica z Gminą Jednorozec na odcinku od Sołectwa Żelazna Rządowa (gm. Jednorozec) do Sołectwa Raszujka,</p> <p>- od strony zachodniej – osią jest granica sołectwa Łaz i sołectwa Budki</p> <p>Do obwodu należą miejscowości: Poścień Wieś, Poścień Zamion, Pruskołęka, Raszujka</p>
6.	Publiczna Szkoła Podstawowa Nr 1 w Chorzelach	ul. Szkolna 4 06-330 Chorzele	<p>- od strony północnej – osią jest granica z Gminą Wielbark na odcinku od sołectwa Wasiły Zygny do sołectwa Mącice</p> <p>- od strony wschodniej – osią jest granica sołectw Mącice, Łaz i Budki,</p> <p>- od strony południowej – osią jest granica sołectw Lipowiec, Krzynowłoga Wielka, Rycice, granica z Gminą Jednorozec,</p> <p>- od strony zachodniej – osią są granice sołectw Bogdany Wielkie, Bagienice i Niskie Wielkie</p> <p>Do obwodu należą miejscowości: Opaleniec, Rembielin, Brzeski Kołaki, Przysowy wraz z przysiółkami: Grąd Rycicki, Zagaty oraz ulice: Bolesława Chrobrego, Brzozowa, Jana III Sobieskiego, Kazimierza Wielkiego, Klonowa, Królowej Bony, Królowej Jadwigi, Mostowa, Ruda, Sosnowa, Zygmunta I Starego w mieście Chorzele</p>

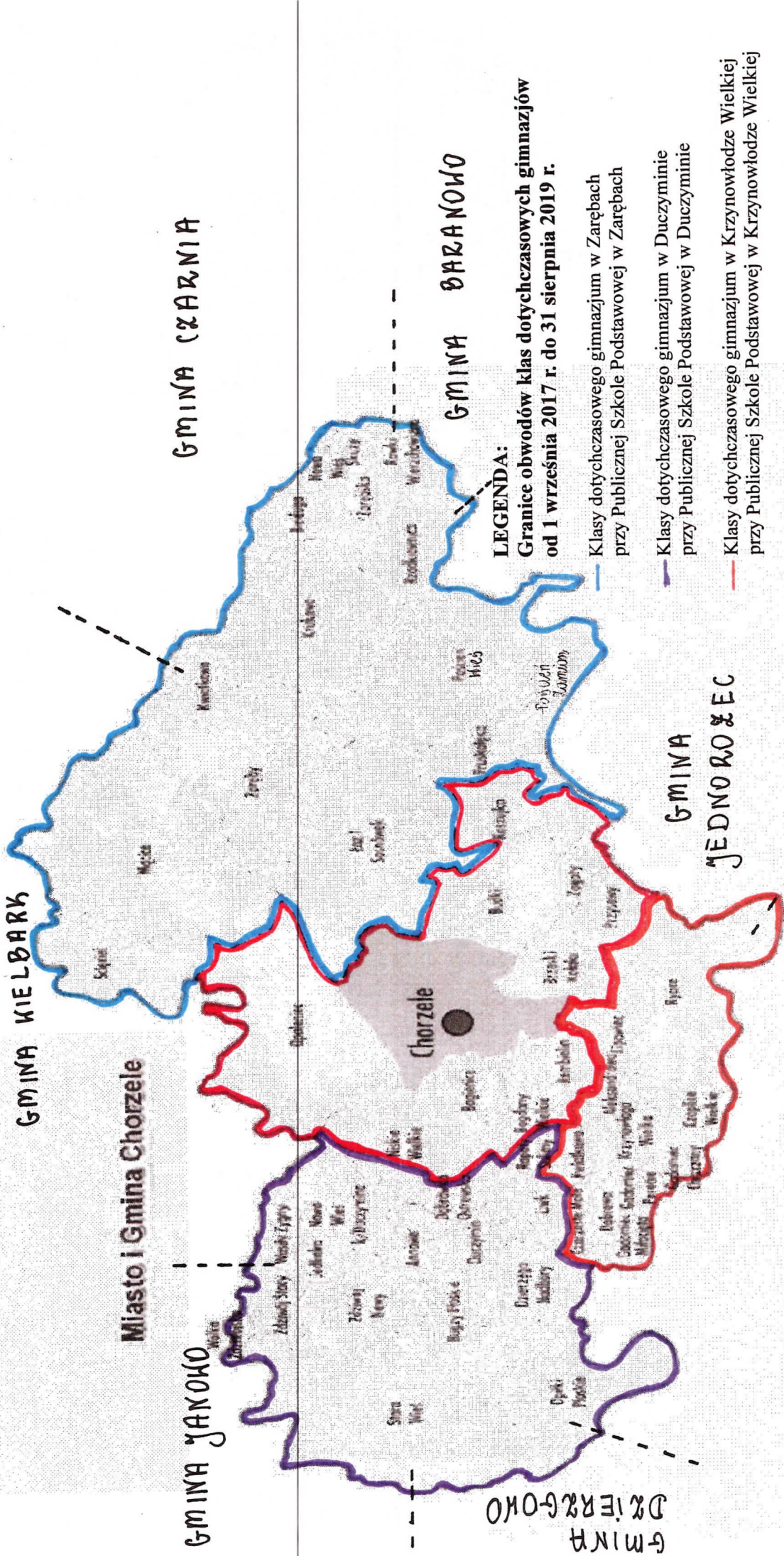
Lp.	Nazwa szkoły	Adres siedziby szkoły	Projekt granic obwodu szkoły od dnia 1 września 2019 r.
7.	Publiczna Szkoła Podstawowa Nr 2 w Chorzelach	ul. Szkolna 4b 06-330 Chorzele	<p>- od strony północnej – osiã jest granica z sołectwem Opaleniec</p> <p>- od strony wschodniej – osiã jest granica sołectw Łaz i Raszujka</p> <p>- od strony południowej – osiã jest granica z sołectwami Przysowy, Brzeski Kołaki, Lipowiec, Rembielin i Krzynowłoga Wielka</p> <p>- od strony zachodniej – osiã sã granice sołectw Kwiatkowo, Dãbrówka Ostrowska i Nowa Wieś k/Duczymina.</p> <p>Do obwodu należą miejscowości: Budki, Niskie Wielkie, Bagienice, Bogdany Wielkie, wraz z przysiółkiem Przątalina oraz ulice: 11 Listopada, I Maja, Akacyjowa, Bagienna, Dr Waclawa Bendowskiego, Cmentarna, Grunwaldzka, Józefa Ignatowskiego, Jodłowa, Kasztanowa, Kolejowa, Stanisława Komosińskiego, Kościelna, Plac Tadeusza Kościuszki, Królewska, Krótka, Księżycowa, Leśna, Adama Mickiewicza, Mieszka I, Młynarska, Nadrzeczna, Nowa, Ogrodowa, Olszewska, Zygmunta Padlewskiego, Pogodna, Polna, Poriznika Mieczysława Karczewskiego, Przechodnia, Przytulna, Rondo Brygady Syberyjskiej, Rzemieślnicza, Spokojna, Stara Targowica, Szkolna, Świerkowa, Wesoła, Wiatraczna, Wierzbowia, Wincentego Witosa, Władysława Jagiełły, Władysława Łokietka, Zarębska, Zduńska, Zuzanny, Żabia w mieście Chorzele</p>

PRZEWODNICZĄCY
Rady Miejskiej
Krzysztof Milewski
mgr Krzysztof Milewski



LEGENDA:
Granice obwodów publicznych szkół podstawowych
od 1 września 2017 r. do 31 sierpnia 2019 r.

- Publiczna Szkoła Podstawowa w Krukowie
- Publiczna Szkoła Podstawowa w Pościeniu Wsi
- Publiczna Szkoła Podstawowa w Zarębach
- Publiczna Szkoła Podstawowa w Duczynie
- Publiczna Szkoła Podstawowa w Krzynowłodze Wielkiej
- Publiczna Szkoła Podstawowa nr 1 w Chorzelach
2017/2018 – klasy I; 2018/2019 – klasy I, II
- 2017/2018 – klasy II-VII; 2018/2019 – klasy III-VIII
- Publiczna Szkoła Podstawowa nr 2 w Chorzelach
- - - Granice sąsiednich gmin

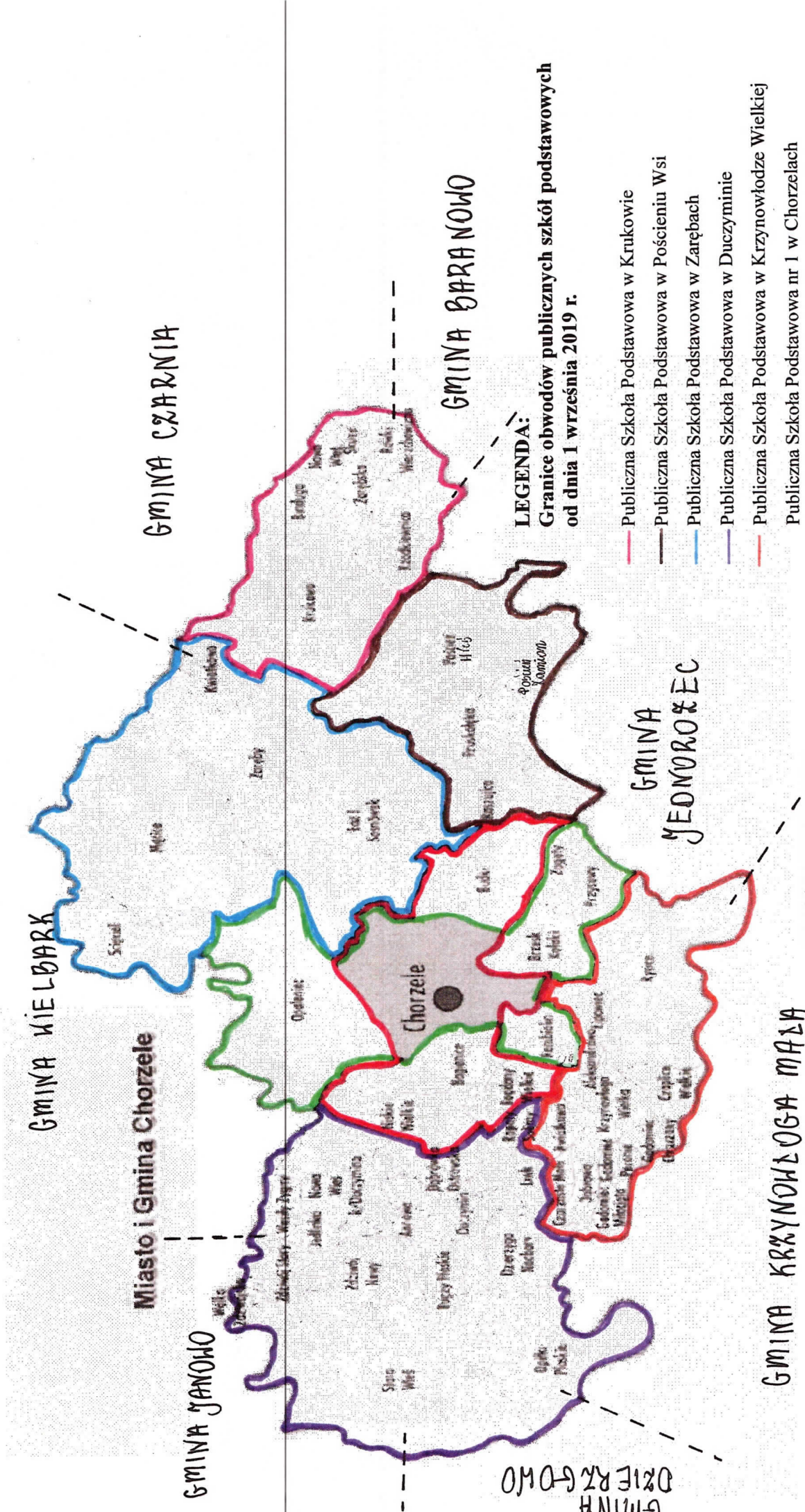


LEGENDA:
Granice obwodów klas dotychczasowych gimnazjów od 1 września 2017 r. do 31 sierpnia 2019 r.

- Klasy dotychczasowego gimnazjum w Zarębach przy Publicznej Szkole Podstawowej w Zarębach
- Klasy dotychczasowego gimnazjum w Duczynie przy Publicznej Szkole Podstawowej w Duczynie
- Klasy dotychczasowego gimnazjum w Krzyńcówłdze Wielkiej przy Publicznej Szkole Podstawowej w Krzyńcówłdze Wielkiej
- Klasy dotychczasowego gimnazjum w Chorzelałach przy Publicznej Szkole Podstawowej nr 2 w Chorzelałach
- Granice sąsiednich gmin

PRZEWODNICZĄCY
 Rady Miejskiej
Krzysztof Witkowski
 mgr Krzysztof Witkowski

Załącznik nr 6
do uchwały nr 217/XXXIV/17
Rady Miejskiej w Chorzelach
z dnia 3 marca 2017 r.



LEGENDA:
Granice obwodów publicznych szkół podstawowych
od dnia 1 września 2019 r.

- Publiczna Szkoła Podstawowa w Krukowie
- Publiczna Szkoła Podstawowa w Pościeniu Wsi
- Publiczna Szkoła Podstawowa w Zarębach
- Publiczna Szkoła Podstawowa w Duczynie
- Publiczna Szkoła Podstawowa w Krzynowłodzi Wielkiej
- Publiczna Szkoła Podstawowa nr 1 w Chorzelach
- Publiczna Szkoła Podstawowa nr 2 w Chorzelach
- Granice sąsiednich gmin

PRZEWODNICZĄCY
Rady Miejskiej
[Signature]
mgr Krzysztof Mitewski

GMINA KRZYNOWŁOGA MAŁA