

UCHWAŁA NR 90/XIII/19
RADY MIEJSKIEJ W CHORZELACH
z dnia 25 września 2019 roku

zmieniająca uchwałę w sprawie przystąpienia do sporządzenia miejscowego planu zagospodarowania przestrzennego na terenie gminy Chorzele w części obrębów geodezyjnych: Ściężel, Mącice, Opaleniec, Łaz

Na podstawie art. 18 ust. 2 pkt 5 ustawy z dnia 8 marca 1990 r. o samorządzie gminnym (t.j. Dz. U. z 2019 r. poz. 506 z późn. zm.) oraz art. 14 ust. 1 i 2 ustawy z dnia 27 marca 2003 r. o planowaniu i zagospodarowaniu przestrzennym (t.j. Dz. U. z 2018 r. poz. 1945 z późn. zm.) Rada Miejska w Chorzelach uchwala, co następuje:

§1

W Uchwale Nr 81/XII/19 Rady Miejskiej w Chorzelach z dnia 29 sierpnia 2019 r. w sprawie przystąpienia do sporządzenia miejscowego planu zagospodarowania przestrzennego na terenie gminy Chorzele w części obrębów geodezyjnych: Ściężel, Mącice, Opaleniec, Łaz, Załącznik nr 1 składający się z 5 arkuszy ponumerowanych od 1 do 5, otrzymuje formę zgodnie z treścią Załącznika nr 1 do niniejszej uchwały.

§2

Wykonanie uchwały powierza się Burmistrzowi Miasta i Gminy Chorzele.

§3

Uchwała wchodzi w życie z dniem jej podjęcia.

PRZEWODNICZĄCY
Rady Miejskiej
Michał Wiśnicki
dr Michał Wiśnicki

UZASADNIENIE

DO UCHWAŁY NR 90/XIII/19
RADY MIEJSKIEJ W CHORZELACH
z dnia 25 września 2019 roku

Dnia 29 sierpnia 2019 r. Rada Miejska w Chorzelach podjęła Uchwałę Nr 81/XII/19 w sprawie przystąpienia do sporządzenia miejscowego planu zagospodarowania przestrzennego na terenie gminy Chorzele w części obrębów geodezyjnych: Ścięciel, Mącice, Opaleniec, Łaz.

Z wnioskiem o podjęcie zmiany przedmiotowej Uchwały wystąpił Pełnomocnik PGE Dystrybucja SA z siedzibą w Lublinie, Oddział Warszawa oraz ENERGA–Operator SA z siedzibą w Gdańsku, Oddział w Olsztynie.

Wnioskujący zwrócił się z prośbą o korektę załącznika nr 1 do Uchwały, na którym wskazane zostały granice opracowania miejscowego planu zagospodarowania przestrzennego.

Zmiana dotyczy granicy planu miejscowego w obrębie geodezyjnym Łaz (arkusz 5 Załącznika nr 1 do Uchwały Nr 81/XII/19). Teren objęty miejscowym planem zostanie powiększony o obszar, na którym usytuowana jest istniejąca linia 110 kV, w którą zostanie „wpięta” projektowana linia elektroenergetyczna wysokiego napięcia 110 kV relacji Wielbark - Chorzele.

Zmiana jest niezbędna dla prawidłowej realizacji inwestycji - budowy napowietrznej linii elektroenergetycznej wysokiego napięcia 110 kV relacji Wielbark – Chorzele.

PRZEWODNICZĄCY
Rady Miejskiej

Michał Wiśnicki
dr Michał Wiśnicki

Załącznik nr 1 *90/XIII/19*
do Uchwały nr
Rady Miejskiej w Chorzelejach
z dnia *25.11.2019 r.*
2019 r.
ARKUSZ 1

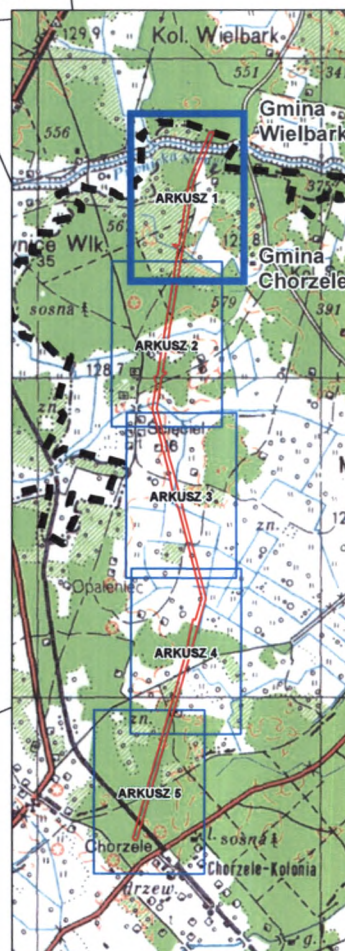


1:5000

obręb WIELBARK

obręb PIWNICE WIELKIE

obręb ŚCIECIEL



- Granica gminy
- Granica obszarów ewidencyjnych
- Granica obszaru objętego planem

0 100 200 m

PRZEWODNICZACY

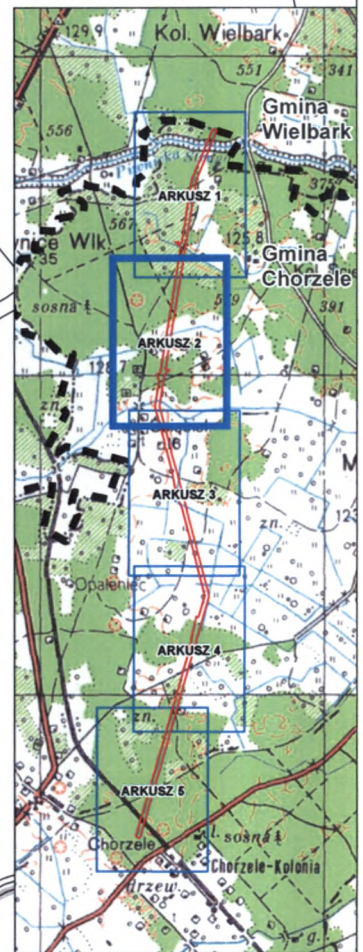
Michał Wiśnicki
dr Michał Wiśnicki



1:5000

Załącznik nr 1
do Uchwały nr *90XIII/19*
Rady Miejskiej w Chorzelech
z dnia *25.11.2019r.*
2019r
ARKUSZ 2

obręb ŚCIĘCIEL



PRZEWODNICZĄCY
Rady Miejskiej
Michał Wiśnicki
dr Michał Wiśnicki

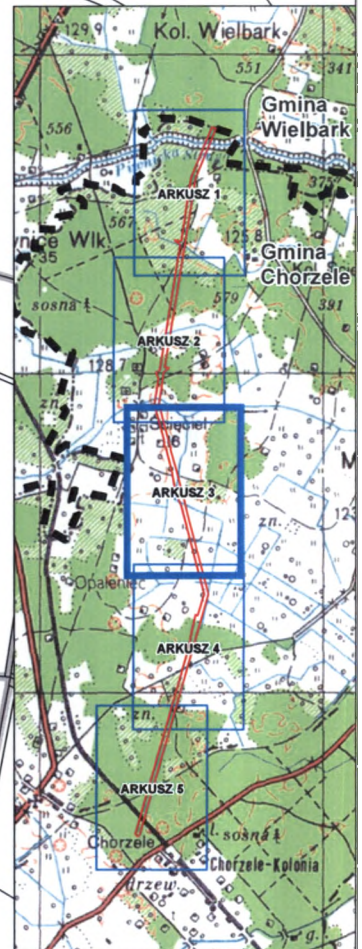
Załącznik nr 1 do Uchwały nr 90/M/19 Rady Miejskiej w Chorzelach z dnia 25 września 2019r.
ARKUSZ 3



1:5000

obręb ŚCIĘCIEL

obręb OPALENIEC



- Granica gminy
- Granica obszarów ewidencyjnych
- Granica obszaru objętego planem

0 100 200 m

PRZEWODNICZĄCY
Rady Miejskiej
Michał Wiśnicki
dr Michał Wiśnicki



1:5000

Załącznik nr 1 *30/XIII/18*
do Uchwały nr
Rady Miejskiej w Chorzelach
z dnia *25 września*
2018 r.

ARKUSZ 4

obręb MACICE

obręb OPALENIEC



- Granica gminy
- Granica obszarów ewidencyjnych
- Granica obszaru objętego planem

0 100 200 m

PRZEWODNICZĄCY
Rady Miejskiej
dr Michał Wiśnicki



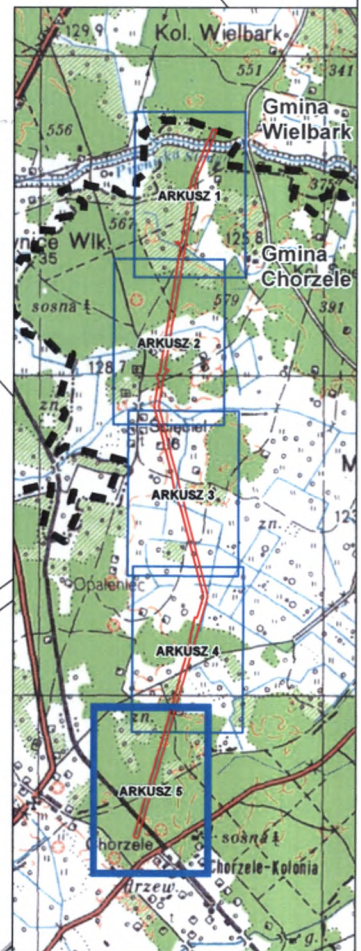
1:5000

Załącznik nr 1 *90XIII/18*
do Uchwały nr
Rady Miejskiej w Chorzeliach
z dnia *25 kwietnia*
2018r
ARKUSZ 5


obręb OPALENIEC

obręb ŁAZ

obręb 1



- Granica gminy
- Granica obrębów ewidencyjnych
- Granica obszaru objętego planem



PRZEWODNICZĄCY
Rady Miejskiej
Michał Wiśnicki
dr Michał Wiśnicki